

**UCHWAŁA NR X/69/19
RADY GMINY KIWITY
z dnia 19 grudnia 2019 r.**

w sprawie **zatwierdzenia Planu Odnowy Miejscowości Kiersnowo na lata 2019-2025**

Na podstawie art.18 ust.2 pkt 6 ustawy z dnia 8 marca 1990 r. o samorządzie gminnym (Dz.U. z 2019, poz.506 z póź.zm.) **Rada Gminy Kiwity uchwala, co następuje:**

§ 1. Zatwierdza się Plan Odnowy Miejscowości Kiersnowo na lata 2019-2025 stanowiący załącznik do niniejszej uchwały.

§ 2. Wykonanie uchwały powierza się Wójtowi Gminy.

§ 3. Uchwała wchodzi w życie z dniem podjęcia.

Przewodniczący Rady Gminy

Rafał Wojczulanio

Gmina Kiwity



Plan Odnowy Miejscowości Kiersnowo na lata 2019- 2025

GRUDZIEŃ 2019

SPIS TREŚCI

| | |
|---|---------|
| Wstęp | str. 3 |
| 1. Charakterystyka miejscowości..... | str. 4 |
| 2. Inwentaryzacja zasobów miejscowości | str. 8 |
| 2.1 Zasoby społeczne | str. 8 |
| 2.2 Zasoby przyrodnicze | str. 10 |
| 2.3 Zasoby kulturalno-oświatowe | str. 11 |
| 2.4 Zasoby infrastrukturalne | str. 11 |
| 2.5 Obszar o szczególnym znaczeniu dla zaspokojenia potrzeb mieszkańców..... | str. 13 |
| 3. Analiza SWOT | str. 14 |
| 4. Wizja rozwoju wsi | str. 15 |
| 5. Planowane kierunki rozwoju | str. 16 |
| 6. Harmonogram wdrażania Planu Odnowy Miejscowości | str. 18 |
| 7. Monitorowanie i nadzór realizacji Planu Odnowy Miejscowości | str. 20 |

Wstęp

Plan odnowy miejscowości to dokument, który określa ścieżkę rozwoju określonej wsi. Podstawową jego część stanowi opis zasobów wsi i tkwiącego w niej potencjału społecznego oraz możliwości organizacyjnych mieszkańców. Na tej podstawie dokonana zostaje analiza słabych i mocnych stron miejscowości oraz szans i zagrożeń jej rozwoju. Stanowi to podstawę do podjęcia prac nad określeniem kierunków rozwoju miejscowości i wyznaczeniem zadań, których realizacja ma się przyczynić do osiągnięcia zakładanego stanu w określonej perspektywie czasu.

Rozwój wsi ma nastąpić w wyniku jej tzw. odnowy czyli procesu obejmującego szeroki wachlarz przedsięwzięć, wpływających na podwyższenie jakości życia na wsi i wzrost tożsamości jej mieszkańców z daną wsią. Przedsięwzięcia przyczyniające się do odnowy wsi mają wynikać bezpośrednio z potrzeb mieszkańców danej miejscowości.

Plan Odnowy Miejscowości Kiersnowo jest dokumentem o charakterze planowania strategicznego i ma na celu stworzenie szczegółowej koncepcji i wizji rozwoju miejscowości. W planie znajduje się analiza słabych i mocnych stron miejscowości oraz analiza szans i zagrożeń. Ocena tych czynników umożliwi wyłonienie kierunków rozwoju wsi oraz określenie kluczowych działań do realizacji.

1. Charakterystyka miejscowości

Plan Odnowy Miejscowości Kiersnowo na lata 2019-2025 obejmuje swym zasięgiem miejscowość Kiersnowo położoną na terenie Gminy Kiwity, w powiecie lidzbarskim, w województwie warmińsko–mazurskim.



Rys.1 Usytuowanie województwa warmińsko-mazurskiego na tle kraju



Rys.2 Usytuowanie powiatu lidzbarskiego na tle województwa warmińsko-mazurskiego

Gmina Kiwity położona jest w północno-wschodniej części Polski, w północnej części województwa warmińsko-mazurskiego. Pod względem fizyczno geograficznym obszar gminy Kiwity położony jest na prekambryjskiej platformie wschodnioeuropejskiej w prowincji Niżu Wschodniobałtycko - Białoruskiej w jednostce tektonicznej zwanej

syneklizą perybałtycką. Przez obszar gminy przebiega granica dwóch mezoregionów Równiny Sępopolskiej do której zalicza się północny skrawek gminy i Pojezierza Olsztyńskiego do którego zalicza się pozostały obszar.

Obszar, na którym położona jest gmina Kiwity, ukształtowany został w wyniku zlodowacenia północnopolskiego fazy leszczyńskiej i pomorskiej oraz późniejszych procesów rzeźbotwórczych (erozji, denudacji rzecznej).

Dominującą przestrzennie jednostką geomorfologiczną, kształtującą krajobraz gminy jest wysoczyzna morenowa o urozmaiconej, na ogół falistej do pagórkowatej rzeźbie.

W rejonie Klutajn, Tolnik Wielkich, Bartnik oraz między Krekolami a Połapinem w krajobrazie dominują wzgórza morenowe oraz kemowe. Od Kierwin w kierunku południowo-wschodnim w postaci podłużnych pagórków tworzących łańcuchowy ciąg w krajobrazie zaznacza się oz, powstały w wyniku akumulacyjnej działalności lodowca.

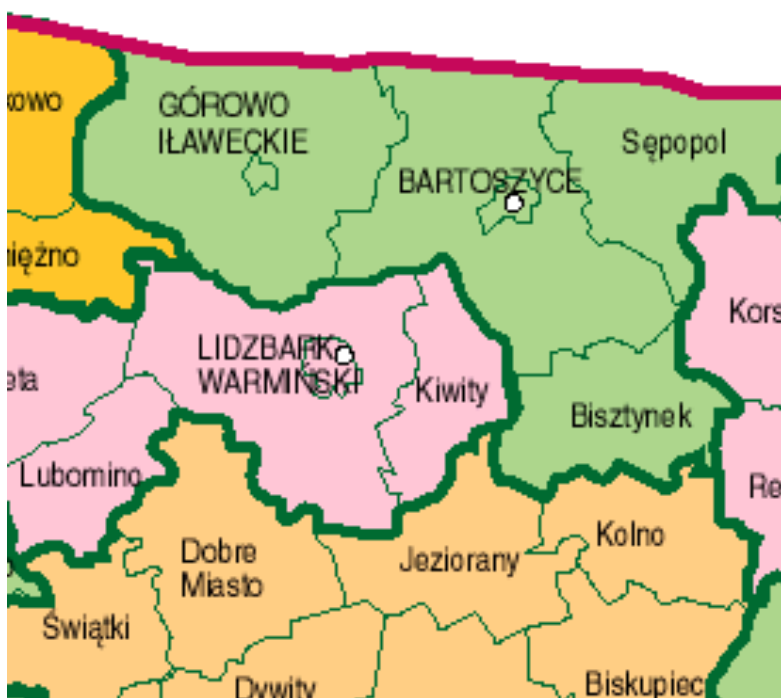
Powierzchnia terenu obniża się w kierunku północnym. Rzędne powierzchni terenu wynoszą od ok. 80 m n.p.m. w rejonie Samolubia, do 153,6 m n.p.m. w rejonie Bartnik.



Rys. 3 Gmina Kiwity na tle Powiatu Lidzbarskiego
źródło: www.zpp.pl

Gmina Kiwity graniczy z gminami: od zachodu –Lidzbark Warmiński, od północy - Bartoszyce, od wschodu – Bisztynek, od południa – Jeziorany.

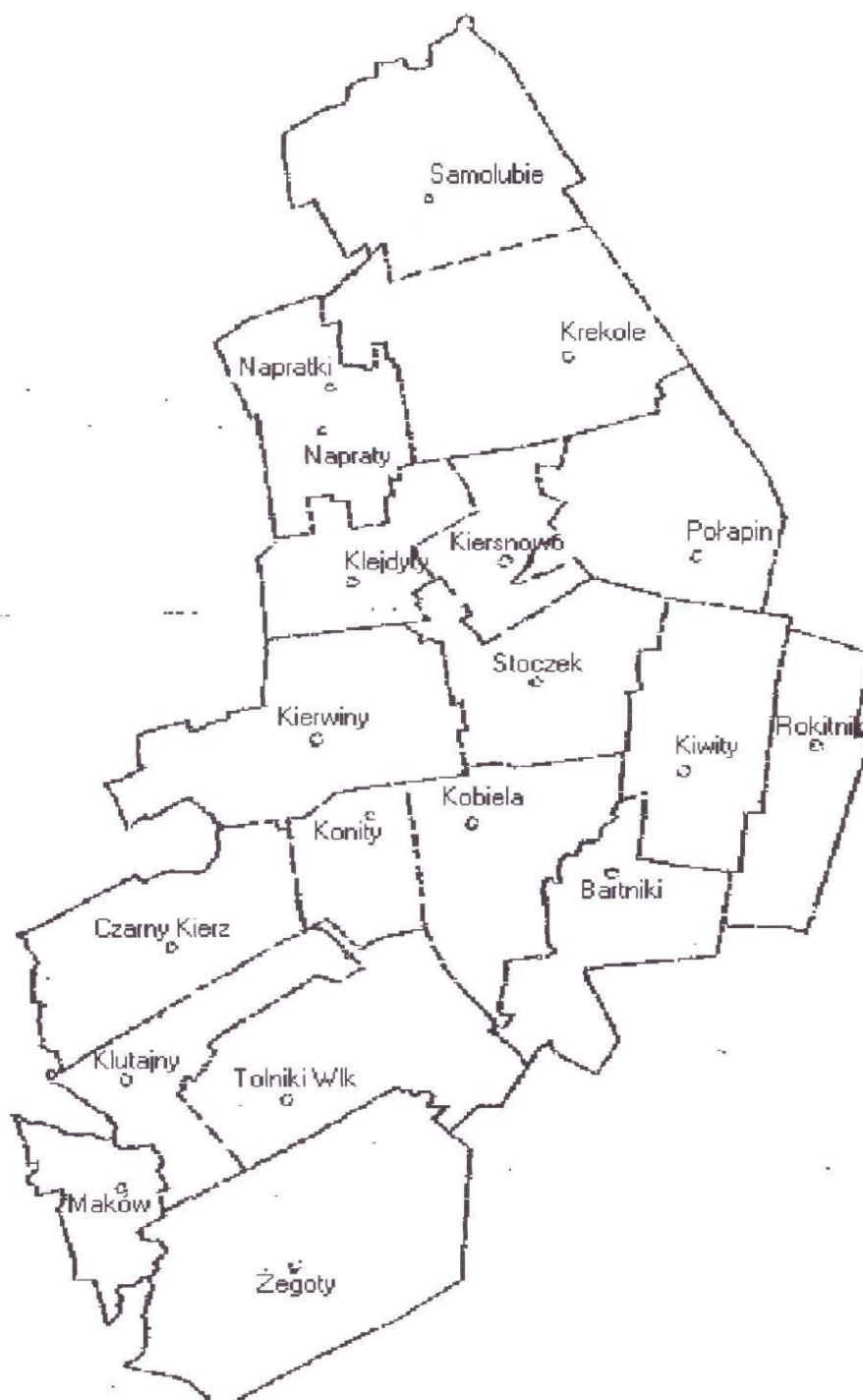
Powierzchnia gminy wynosi 14,5tys. ha. Na dzień 31 grudnia 2018 r. zamieszkiwało ją 3344 mieszkańców.



Rys. 4 Położenie Gminy Kivity na tle innych gminy województwa warmińsko-mazurskiego

Gmina Kivity liczy 18 sołectw skupiających 19 miejscowości.

Sołectwo Kiersnowo położone jest w centralnej części gminy Kivity, wzdłuż drogi powiatowej nr 1549N Kierwiny- Samolubie, 7 kilometrów na północ od Kivity, siedziby gminy. Miejscowość Kiersnowo od północy graniczy z sołectwem Krekole, od wschodu z sołectwem Połapin, od południa z sołectwem Stoczek, od zachodu z sołectwem Klejdyty.



Rys. 5 Położenie sołectwa Kiersnowo na tle innych sołectw gminy Kiewice.

Pod względem fizyczno geograficznym obszar gminy Kiwity, w tym sołectwa Kiersnowo położony jest na prekambryjskiej platformie wschodnioeuropejskiej w prowincji Nizy Wschodniobałtycko - Białoruskiego w jednostce tektonicznej zwanej syneklizą perybałtycką. Przez obszar gminy przebiega granica dwóch mezoregionów Równiny Sępolskiej (podprowincja Pobrzeża Wschodniobałtyckie) do której zalicza się północny skrawek gminy i Pojezierza Olsztyńskiego (Pojezierza Wschodniobałtyckie) do którego zalicza się pozostały obszar.

Dominującą przestrzennie jednostką geomorfologiczną, kształtującą krajobraz gminy jest wysoczyzna morenowa o urozmaiconej, na ogół falistej do pagórkowatej rzeźbie.



Rys. 6 Panorama miejscowości Kiersnowo - widok od strony drogi powiatowej Kierwiny - Samolubie.

2. Inwentaryzacja zasobów miejscowości

2.1 Zasoby społeczne

Liczba mieszkańców miejscowości Kiersnowo na dzień 31.12.2018 r. wynosiła: 91 osoby, co stanowi 2,72% ogólnej liczby mieszkańców Gminy Kiwity.

Poniższa tabela przedstawia szczegółowe dane dotyczące liczby mieszkańców Kiersnowa według stanu na 31.12.2018 r.:

| Lp. | Sołectwo | Ogólna liczba mieszkańców | Liczba kobiet | Liczba mężczyzn |
|-----|-----------|---------------------------|---------------|-----------------|
| 1 | Kiersnowo | 91 | 41 | 50 |

Źródło: Urząd gminy Kiwity

Liczbę mieszkańców poszczególnych miejscowości na terenie gminy Kiwity przedstawia poniższa tabela:

| Lp. | Wyszczególnienie | Liczba ludności na dzień 31.12.2018 r. |
|-----|------------------|--|
| 1 | Bartniki | 103 |
| 2 | Czarny Kierz | 118 |
| 3 | Kiersnowo | 91 |
| 4 | Kierwiny | 248 |
| 5 | Kiwity | 407 |
| 6 | Klejdyty | 148 |
| 7 | Klutajny | 254 |
| 8 | Kobiela | 177 |
| 9 | Konity | 57 |
| 10 | Krekole | 281 |
| 11 | Maków | 74 |
| 12 | Napraty | 120 |
| 13 | Napratki | 18 |
| 14 | Połapin | 44 |
| 15 | Rokitnik | 128 |
| 16 | Samolubie | 308 |
| 17 | Stoczek | 177 |
| 18 | Tolniki Wielkie | 190 |
| 19 | Żegoty | 401 |
| | Razem | 3344 |

Źródło: Urząd Gminy Kiwity

Z poniższej tabeli wynika, że na 19 miejscowości na terenie Gminy Kiwity Kiersnowo znajduje się na 15 miejscu jeżeli chodzi o liczbę mieszkańców i należą do miejscowości o dość niskiej wielkości zaludnienia.

Stan ludności miejscowości Kiersnowo w ciągu ostatnich pięciu lat przedstawia poniższa tabela:

| ROK | LICZBA OSÓB |
|------------|--------------------|
| 2014 | 90 |
| 2015 | 88 |
| 2016 | 91 |
| 2017 | 93 |
| 2018 | 91 |

Źródło: Urząd Gminy Kiwity

Stan ludności w miejscowości Kiersnowo na przestrzeni ostatnich pięciu ulega niewielkiemu, aczkolwiek stałemu spadkowi. Spadek liczby ludności spowodowany jest w głównej mierze migracjami oraz malejącym przyrostem naturalnym.

2.2 Zasoby przyrodnicze

Całe województwo warmińsko-mazurskie, w tym również teren gminy Kiwity znajduje się w obrębie funkcjonowania obszaru Zielone Płuca Polski. Obszar ten wyróżnia się w skali kraju wysokim standardem środowiska przyrodniczego i ukierunkowany jest na rozwój proekologiczny oraz utrzymanie zrównoważonego rozwoju.

Obszar gminy Kiwity charakteryzuje się mało dynamiczną rzeźbą terenu, urozmaiconą w rejonie Klutajń, Tolnik Wielkich, Bartnik oraz między Krekolami a Połapinem, w tym na terenie sołectwa Kiersnowo wzgórzami morenowymi i kemowymi o wysokościach względnych dochodzących do 40 m. Dominującym typem gleb są gleby brunatne właściwe i wyługowane. Występują one niemalże na obszarze całej gminy predysponując gminę Kiwity do rozwoju intensywnej gospodarki rolnej. Gleby słabo urodzajne występują na niewielkich powierzchniach w środkowej części gminy.

Gmina Kiwity charakteryzuje się niską lesistością - powierzchnia lasów w gminie wynosi 2.071,3 ha oraz rozdrobnieniem kompleksów leśnych (o powierzchniach nie przekraczających kilkuset hektarów). Według rejonizacji przyrodniczo – leśnej lasy na

terenie gminy Kiwity należą do Krainy II Mazursko – Podlaskiej, Dzielnicy 1 Pojezierza Mazurskiego. Administrowane są w całości przez nadleśnictwo Bartoszyce. Lasy nie tworzą zwartych powierzchni, rozproszone są w małych kompleksach nie przekraczających kilkuset hektarów. Tereny leśne cechuje bardzo wysoka żyzność siedlisk. Gatunkami budującymi drzewostan są głównie gatunki drzew iglastych (sosna i świerk), duży udział ma również brzoza oraz dąb. Ponadto występuje również olsza, modrzew, jodła, buk, klon, jesion, wiąz, lipa.

Cały obszar gminy Kiwity znajduje się w zlewisku Zalewu Wiślanego w dorzeczu rzeki Łyny. Część zachodnia i południowo-zachodnia (rejon Kierwin, Klutajn, Tolnik Wielkich i Żegot) leży w dorzeczu Symsarny. Udział wód powierzchniowych w ogólnej powierzchni gminy w wysokości 0,06% umiejscawia gminę Kiwity w grupie gmin o najniższym udziale wód powierzchniowych. Większa część gminy leży w zlewni jezior- Jeziora Blanki i jeziora Symsarn.

2.3 Zasoby kulturalno-oświatowe

Kiersnowo nie posiada świetlicy wiejskiej, remizy, szkoły czy innego ośrodka pełniącego funkcję społeczno-kulturową.

Na terenie sołectwa Kiersnowo obecnie nie działa żadne Stowarzyszenie, ale mieszkańcy podejmują działania na rzecz poprawy estetyki wsi oraz aktywizacji mieszkańców. Jednym z planowanych w najbliższym czasie przedsięwzięć jest wykonanie oznakowania wsi Kiersnowo.

2.4 Zasoby infrastrukturalne

GOSPODARKA WODNO-ŚCIEKOWA

Na terenie gminy wszystkie miejscowości, posiadają zbiorowe ujęcia wody oraz sieć wodociągową zbiorowego zaopatrzenia. W sołectwie Kiersnowo woda doprowadzana jest wodociągiem publicznym z ujęcia wody w Kiersnowie.

Istniejąca stacja uzdatniania wody zlokalizowana jest na działce nr 13/6. Ze względu na istniejące braki w ciągłości dostawy wody, szczególnie w okresach suszy koniecznym jest

rozbudowa istniejącej stacji uzdatniania wody oraz budowa zbiornika retencyjnego wody uzdatnionej.

Na terenie wsi nie ma sieci kanalizacji sanitarnej, mieszkańcy posiadają zbiorniki bezodpływowe – szamba lub też przydomowe oczyszczalnie ścieków.

KOMUNIKACJA

Przez miejscowość Kiersnowo przebiega droga powiatowa nr 1549N Kierwiny – Samolubie o nawierzchni bitumicznej, która jest w złym stanie technicznym, droga powiatowa nr 1408N Kiersnowo- Połapin również o nawierzchni bitumicznej. Przez wieś przechodzi również kilka dróg gminnych o nawierzchni żwirowej: droga gminna 118007N Kiersnowo - Klejdyty oraz droga gminna 118006N Kiersnowo – droga powiatowa 1549N.

Stan wszystkich dróg ze względu na dużą podatność na czynniki atmosferyczne wymaga rokrocznie poprawy.

Do wsi dociera również komunikacja autobusowa. Autobusy komunikacji publicznej zapewniają połączenie mieszkańców wsi z pobliskimi miejscowościami. Na terenie wsi nie ma chodników.

GOSPODARKA GAZOWA

We wsi Kiersnowo brak gazociągu. Mieszkańcy korzystają obecnie z butli gazowych. Praktycznie wszystkie gospodarstwa wyposażone są w gaz butlowy.

GOSPODARKA ODPADAMI

Na terenie całej gminy Kiwity nie ma wysypiska śmieci. Odpady z terenu sołectwa Kiersnowo gromadzone są przez mieszkańców w specjalnie oznaczonych workach i wywożone są przez Międzygminny Zakład Kompleksowego Przerobu Odpadów Komunalnych "Sękity" Spółka z o.o. do stacji przeładunkowej w Medynach obsługiwanej przez Zakład Gospodarki Odpadami Komunalnymi w Olsztynie.

ELEKTROENERGETYKA

Dostawa energii elektrycznej do wsi Kiersnowo jest powszechną, dostarczana przede wszystkim na potrzeby gospodarstw domowych tj. oświetlenie, zasilanie zmechanizowanego sprzętu gospodarstwa domowego oraz produkcji rolniczej.

Zaopatrzenie miejscowości Kiersnowo w energię elektryczną odbywa się za pośrednictwem Zakładu Energetycznego S.A. w Olsztynie w Rejonie Energetycznym

Lidzbark Warmiński.

POCZTA

Na terenie Kiersnowa nie funkcjonuje placówka pocztowa. Poczta znajduje się w Kiwitach-siedzibie władz gminy.

TELEFON/INTERNET

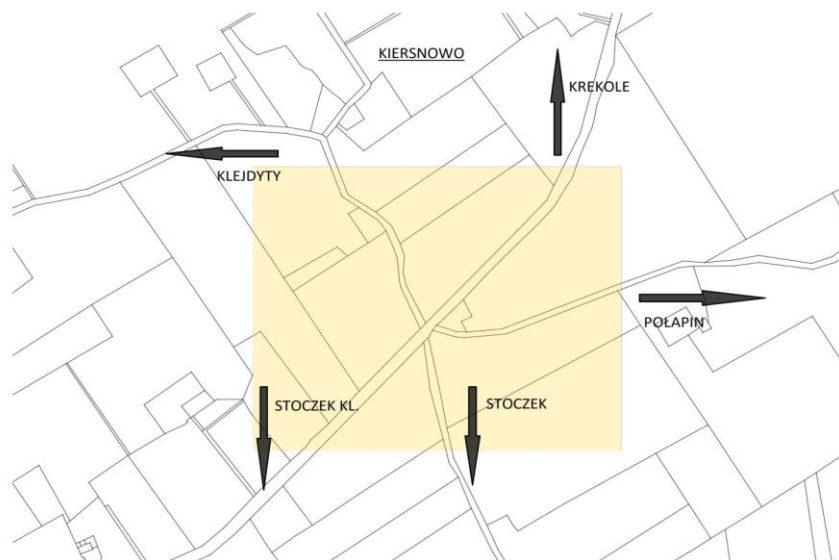
Obsługę mieszkańców Gminy Kiwity, w tym sołectwa Kiersnowo, w zakresie usług telekomunikacyjnych zapewnia Telekomunikacja Polska S.A. Wszyscy mieszkańcy Kiersnowa mają możliwość podłączenia się do sieci telekomunikacyjnej światłowodowej. Sołectwo obsługiwane jest przez Rejon Telekomunikacji w Olsztynie.

Ponadto cały teren gminy znajduje się w zasięgu sieci telefonii komórkowej. Mieszkańcy wsi Kiersnowo mają dostęp do Internetu droga telefoniczną i radiową.

2.5 Obszar o szczególnym znaczeniu dla zaspokojenia potrzeb mieszkańców

Za obszar o szczególnym znaczeniu dla zaspokojenia potrzeb mieszkańców, sprzyjający nawiązaniu kontaktów społecznych, ze względu na ich położenie oraz cechy funkcjonalno-przestrzenne uznaje się obszar położony wzdłuż skrzyżowania dwóch dróg powiatowych tj. drogi powiatowej Nr 1549n (Kierwiny – Samolubie) oraz drogi powiatowej Nr 1408 N (Kiersnowo- Połapin).

Obszar ten wymaga przede wszystkim zwiększenia bezpieczeństwa (remont drogi, remont przystanku, budowa zatoczek i oświetlenia ulicznego) oraz poprawy estetyki terenów zielonych służących integracji mieszkańców wsi.



Rys. 7 Centrum wsi Kiersnowo

3. Analiza SWOT

Analiza SWOT jest efektywna metoda identyfikacji słabych i silnych stron danej miejscowości/organizacji oraz badania szans i zagrożeń, jakie stoją przed miejscowością.

Analiza SWOT zawiera cztery grupy czynników:

- „mocne strony” – uwarunkowania wewnętrzne, które stanowią silne strony miejscowości i które należy wykorzystać sprzyjając będą jej rozwojowi
- „słabe strony” – uwarunkowania wewnętrzne, które stanowią słabe strony miejscowości i które nie wyeliminowane utrudniają będą jej rozwój
- „szansy”- uwarunkowania zewnętrzne, które nie są bezpośrednio zależne od zachowania społeczności wiejskiej, ale które mogą być traktowane jako szanse i przy odpowiednio podjętych przez nią działaniach, wykorzystane jako czynniki sprzyjające rozwojowi miejscowości
- „zagrożeń” - uwarunkowania zewnętrzne, które nie są bezpośrednio zależne od zachowania społeczności wiejskiej, ale które mogą stanowić zagrożenia dla jej rozwoju

Przedstawiona poniżej analiza mocnych i słabych stron oraz szans i zagrożeń jest syntezą poszczególnych obszarów życia sołectwa Kiersnowo. Ukazuje ona, w oparciu o dostępne zasoby naturalne wsi oraz potencjał społeczny miejscowości mocne i słabe strony sołectwa Kiersnowo, a także przyszłe aspekty zawarte w szansach i zagrożeniach.

| MOCNE STRONY | SŁABE STRONY |
|---|--|
| <ul style="list-style-type: none"> ➤ Dobre połączenie komunikacyjne wsi, ➤ bogate zasoby środowiska przyrodniczego, ➤ brak przemysłu, ➤ znaczne zaangażowanie mieszkańców w działalność społeczną | <ul style="list-style-type: none"> ➤ brak świetlicy wiejskiej, ➤ zły stan stacji uzdatniania wody, ➤ brak infrastruktury sportowo-rekreacyjnej tj. place zabaw, boisko sportowe, miejsca rekreacyjno-wypoczynkowe, ➤ zły stan infrastruktury drogowej- zły stan dróg, brak chodników dla pieszych, parkingów |
| SZANSE | ZAGROŻENIA |
| <ul style="list-style-type: none"> ➤ wykorzystanie walorów przyrodniczych miejscowości do rozwoju turystyki, w tym agroturystyki, ➤ poprawa estetyki wsi, ➤ wzrost stopnia integracji międzypokoleniowej mieszkańców wsi, ➤ wzrost stopnia zainteresowania mieszkańców miast wypoczynkiem na wsi, | <ul style="list-style-type: none"> ➤ ograniczenie kontaktów sąsiedzkich, brak poczucia przynależności do społeczności lokalnej wsi, ➤ roszczeniowa postawa mieszkańców, ➤ niedostateczna liczba funduszy pomocowych kierowanych na wieś, ➤ degradacja środowiska naturalnego, ➤ starzenie się społeczeństwa wsi, ➤ migracja młodych mieszkańców wsi do dużych ośrodków miejskich, ➤ bezrobocie, ➤ niskie dochody własne gminy, |

Wyniki przeprowadzonej analizy SWOT sprzyjają podjęciu działań związanych z poprawą standardu i jakości życia mieszkańców wsi, rozwojem turystyki w oparciu o posiadane zasoby środowiska naturalnego.

4. Wizja rozwoju wsi

| | |
|----------------------------|--|
| Co ma ją wyróżniać? | Estetyka, nieskażone środowisko naturalne, aktywność społeczna mieszkańców wsi |
|----------------------------|--|

| | |
|---|---|
| Jakie ma pełnić funkcje? | Mieszkalne, związane z działalnością rolniczą i około rolniczą, agroturystyczna |
| Jacy mają być mieszkańcy? | Zintegrowani, zaangażowani w działania na rzecz rozwoju wsi, identyfikujący się z miejscowością w której mieszkają |
| W jaki sposób ma być zorganizowana wieś i jej mieszkańcy? | Prężnie działająca rada sołecka, formalne i nieformalne grupy mieszkańców-stowarzyszenie |
| Jak ma wyglądać wieś? | Estetyczna, zadbane obejścia gospodarskie |
| Jakie obyczaje i tradycje mają być pielęgnowane i rozwijane? | Zachowanie lokalnych tradycji, organizacja imprez okolicznościowych |
| Jak mają wyglądać domy i obejścia? | Czyste, zadbane, estetyczne, ukwiecone |
| Jaki ma być stan otoczenia i środowiska? | Czyste otoczenie, naturalne i nieskażone środowisko przyrodnicze, naturalna rzeźba terenu |
| Co ma oferować wieś dzieciom i młodzieży? | Infrastruktura sportowo-rekreacyjna (plac zabaw, bezpieczne boisko sportowe), zajęcia pozaszkolne organizowane w świetlicy wiejskiej, wyjazdy edukacyjno-integracyjne |
| Jakie mają być połączenia komunikacyjne? | Dobry stan dróg, dogodne połączenia komunikacyjne z większymi ośrodkami miejskimi województwa |

Rozwijając koncepcje zawarte w analizie SWOT uczestnicy warsztatów wypracowali wizję co do przyszłego wizerunku miejscowości:

Wizja:

Kompleksowy i zrównoważony rozwój miejscowości Kiersnowo w oparciu o zasoby przyrodnicze i nieskażone środowisko naturalne podstawą poprawy jakości życia zintegrowanych i aktywnych mieszkańców wsi.

5. Planowane kierunki rozwoju wsi

Zważywszy diagnozę stanu aktualnego zawartego w silnych i słaby stronach analizy SWOT, jak również biorąc pod uwagę przyszłe aspekty rozwoju zawarte w szansach i zagrożeniach, opracowane zostały kierunki rozwoju miejscowości Kiersnowo, które sprzyjać będą osiągnięciu powyższej wizji:

Cel I: Rozwój turystyczno-sportowo-rekreacyjny wsi w oparciu o dobrą bazę techniczną i estetyzacja terenów ogólnodostępnych wsi

Jednym z podstawowych elementów warunkujących progres wsi jest posiadanie odpowiedniej infrastruktury technicznej warunkującej rozwój sportowo-rekreacyjny mieszkańców wsi. Posiadanie zaplecza o walorach rekreacyjno-wypoczynkowych nie tylko sprzyja poprawie jakości życia, lecz jest postrzegane jako sposób na ściągnięcie do miejscowości nowych osadników oraz turystów, którzy mogą dać dźwignię rozwoju dla całej wsi. Zgodnie z oczekiwaniami, w parze z poprawą infrastruktury sportowo-rekreacyjnej, poprawą dostępności miejsc posiadających walory do rozwoju turystyki i rekreacji powinna iść poprawa ładu i estetyki zagospodarowania miejscowości.

Cel II: Poprawa bezpieczeństwa mieszkańców wsi

W parze z rozwojem bazy sportowo-rekreacyjnej, poprawą stopnia integracji mieszkańców wsi musi iść poprawa stopnia bezpieczeństwa mieszkańców. Stąd też niezwykle ważne jest dbanie o stan nawierzchni dróg oraz wykonanie infrastruktury towarzyszącej tj. oświetlenie, tak aby zapewnić jak najwyższy poziom bezpieczeństwa mieszkańcom wsi.

Cel III: Poprawa stanu środowiska naturalnego

Bogate walory przyrodniczo-krajobrazowe to najcenniejsze zasoby sołectwa Kiersnowo. Troska o czyste i nieskażone środowisko naturalne, ochrona dóbr przyrodniczych to priorytetowe zadania do realizacji jakie stawiają sobie mieszkańcy wsi Kiersnowo. Bogactwo świata zwierzęcego oraz roślinnego powoduje, że teren sołectwa Kiersnowo jest obszarem szczególnie atrakcyjnym turystycznie, niestety coraz bardziej narażonym na degradacyjne działanie człowieka. Dodatkowo bardzo ważnym problemem powodującym duże zanieczyszczenie środowiska jest niedostateczny stan infrastruktury kanalizacyjnej. Stąd tak ważnym jest aby prowadzone były działania mające na celu z jednej strony ochronę zasobów przyrodniczych, natomiast z drugiej umożliwiały w sposób kontrolowany i nieinwazyjny obcowanie z przyrodą.

Cel IV: Rozwój zasobów ludzkich wsi

Jednym z najważniejszych czynników warunkujących sprawny rozwój miejscowości jest jej społeczeństwo. Tylko zżyta, zintegrowana społeczność wsi jest w stanie podjąć wszystkim zadaniom jakie stoją przed wsią aby osiągnąć zakładany kierunek zmian. Dzięki organizacji różnorodnych przedsięwzięć skierowanych do mieszkańców Kiersnowa (spotkania, warsztaty międzypokoleniowe, imprezy integracyjne, wyjazdy edukacyjno-kulturalne) nie tylko nastąpi wyrównanie szans rozwojowych mieszkańców obszarów wiejskich, w stosunku do mieszkańców miast ale nastąpi także integracja i aktywizacja mieszkańców Kiersnowa, co przełoży się na większą ich aktywność społeczną

6. Harmonogram wdrażania Planu Odnowy Miejscowości

| Projekty inwestycyjne | | | | |
|--|---|------------------------------------|-------------------|--|
| Kierunek rozwoju wsi | Nazwa przedsięwzięcia | Szacunkowa wartość przedsięwzięcia | Termin realizacji | Źródło finansowania przedsięwzięcia |
| Poprawa bezpieczeństwa mieszkańców wsi | Remont drogi powiatowej nr 1408N przebiegającej przez teren gminy Kiwity | 1 500 000,00 zł | 2020-2025 | środki własne gminy, fundusze starostwa powiatowe, fundusze zewnętrzne |
| Poprawa bezpieczeństwa mieszkańców wsi | Modernizacja dróg gminnych łączących Kiersnowo z pozostałymi miejscowościami | 20 000,00 zł/rok | 2020-2025 | środki własne gminy, fundusze krajowe |
| Poprawa stanu środowiska naturalnego | Budowa zbiornika retencyjnego wody pitnej z pompownią sieciową na terenie Stacji Uzdatniania Wody w Kiersnowie | 365 000,00zł | 2020-2021 | środki własne gminy, fundusze zewnętrzne |
| Rozwój turystyczno-sportowo- | Wykonanie oznakowania wsi | 8.000,00 zł | 2020 | środki własne gminy, |

| | | | | |
|--|--|---------------|-----------|--|
| rekreacyjny wsi w oparciu o dobrą bazę techniczną i estetyzacja terenów ogólnodostępnych wsi | | | | |
| Poprawa bezpieczeństwa mieszkańców wsi | Modernizacja i uzupełnienie oświetlenia ulicznego na terenie sołectwa | 30.000,00zł | 2020-2025 | Fundusze gminne i sołectkie |
| Poprawa stanu środowiska naturalnego | Budowa studni głębinowej | 300.000,00 zł | 2020-2025 | środki własne gminy, fundusze zewnętrzne |
| Rozwój turystyczno-sportowo-rekreacyjny wsi w oparciu o dobrą bazę techniczną i estetyzacja terenów ogólnodostępnych wsi | Zagospodarowanie działki gminnej na plac rekreacyjno-wypoczynkowy | 25.000,00 zł | 2020-2025 | środki własne gminy, fundusze zewnętrzne |
| Rozwój turystyczno-sportowo-rekreacyjny wsi w oparciu o dobrą bazę techniczną i estetyzacja terenów ogólnodostępnych wsi | Wykonanie zatoczek przystankowych | 30.000,00 zł | 2020-2025 | środki własne gminy, fundusze zewnętrzne |
| Rozwój turystyczno-sportowo-rekreacyjny wsi w oparciu o dobrą bazę techniczną i estetyzacja terenów ogólnodostępnych wsi | Budowa świetlicy wiejskiej | 300.000,00 zł | 2020-2025 | środki własne gminy, fundusze zewnętrzne |
| Rozwój turystyczno-sportowo-rekreacyjny wsi w oparciu o dobrą bazę techniczną i estetyzacja terenów ogólnodostępnych wsi | Wykonanie ścieżki rowerowej Kiersnowo-Krekole | 200.000,00 zł | 2020-2025 | środki własne gminy, fundusze zewnętrzne |

| ogólnodostępnych wsi | | | | |
|---------------------------------|--|-----------------|-----------|---|
| Projekty nieinwestycyjne | | | | |
| Rozwój zasobów ludzkich wsi | Organizacja warsztatów, kół zainteresowań dla dzieci młodzieży | 8 000,00 zł/rok | 2019-2025 | Dostępne fundusze krajowe |
| Rozwój zasobów ludzkich wsi | Organizacja imprez okolicznościowych dla dzieci | 3 000,00 zł/rok | 2019-2025 | Dostępne fundusze krajowe i unijne, fundusze sołectwa i sponsorów |
| Rozwój zasobów ludzkich wsi | Organizacja zajęć i zawodów sportowych | 3 000,00zł/rok | 2019-2025 | Dostępne fundusze krajowe i unijne, fundusze sołectwa i sponsorów |
| Rozwój zasobów ludzkich wsi | Organizacja imprez okolicznościowych, festynów, spotkań mieszkańców wsi | 7 000,00 zł/rok | 2019-2025 | Dostępne fundusze krajowe, |

7. Monitorowanie i nadzór realizacji Planu Odnowy Miejscowości

Realizacja założeń Planu Odnowy Miejscowości Kiersnowo na lata 2019-2025 będzie monitorowana przez Radę Sołecką wsi, Sołtysa wsi oraz Gminę Kiwity.

Monitorowanie i nadzór realizacji będzie się odbywać poprzez:

- gromadzenie dokumentacji z wykonania poszczególnych zadań
- organizowanie zebrań wiejskich na których społeczność wiejska będzie informowana o realizacji zadań zawartych w Planie.