

UCHWAŁA NR LII/358/24
RADY GMINY KIWITY
z dnia 29 lutego 2024 r.

w sprawie zatwierdzenia koncepcji inteligentnej wsi dla miejscowości Żegoty na lata 2024-2034

Na podstawie art.18 ust.2 pkt 6 ustawy z dnia 8 marca 1990 r. o samorządzie gminnym (Dz.U. z 2023, poz.40) Rada Gminy Kiwity uchwala, co następuje:

- § 1. Zatwierdza się koncepcję Inteligentnej Wsi dla miejscowości Żegoty na lata 2024-2034 stanowiącą załącznik do niniejszej uchwały.
- § 2. Wykonanie uchwały powierza się Wójtowi Gminy.
- § 3. Uchwała wchodzi w życie z dniem podjęcia.

Przewodniczący Rady Gminy

Rafał Wojczulanio

Załącznik do Uchwały
Nr LII/358/24 Rady Gminy
Kiwity z dnia 29 lutego 2024 r.



Koncepcja inteligentnej wsi dla miejscowości Żegoty na lata 2024 - 2034

**Przewodniczący
Rady Gminy**
Rafał Piotr Wojczulanio
Rafał Piotr Wojczulanio

Luty 2024

SPIS TREŚCI

1. Wstęp	5
2. Opis procesu opracowania koncepcji, w tym przeprowadzenia konsultacji z lokalną społecznością	6
3. Charakterystyka obszaru	7
3.1 Położenie miejscowości	7
3.2 Historia i dziedzictwo kulturowe miejscowości	11
4. Analiza ludności i zasobów miejscowości	13
4.1 Populacja i jej kluczowe aspekty	13
4.2 Zasoby przyrodnicze	15
4.3 Zasoby kulturowe i społeczne	17
4.4 Zasoby infrastrukturalne	30
4.5 Potencjał ekonomiczny	34
5. Analiza SWOT obszaru objętego koncepcją	36
6. Wizja rozwoju miejscowości Żegoty	38
6.1 Wizja i cel ogólny	38
7. Powiązanie koncepcji ze strategiami wyższego szczebla	39
7.1 Warmińsko-Mazurskiego 2030. Strategia Rozwoju Gospodarczo-Społecznego	39
7.2 Strategia Rozwoju Powiatu Lidzbarskiego na lata 2023 – 2030	40
7.3 Strategia Rozwoju Lokalnego Kierowanego przez Społeczność wdrażana przez Lokalną Grupę Działania „Warmiński Zakątek”	41
8. Planowane kierunki rozwoju	42
8.1 Cel szczegółowy 1: Rozwój wspólnoty lokalnej wsi Żegoty	43
8.2 Cel szczegółowy 2: Zrównoważony rozwój infrastruktury z poszanowaniem środowiska naturalnego i wzrost bezpieczeństwa publicznego	43
8.3 Cel szczegółowy 3: Promocja i rozwój przedsiębiorczości we wsi Żegoty	43
9. Lista projektów, które będą się składać na realizację tej koncepcji, uwzględniające komponent cyfrowy, środowiskowy lub klimatyczny	44
10. Harmonogram wdrażania Koncepcji Inteligentnej Wsi	48
11. Plan włączenia społeczności w realizację koncepcji, z uwzględnieniem roli sołtysa lub rady sołectkiej w tym procesie	53
12. Zarządzanie i monitorowanie nad realizacją Koncepcji Inteligentnej Wsi	53
12.1. Zarządzanie	53
12.2 Monitoring	54
13. Podsumowanie	54

1. Wstęp

Smart Villages, czyli Inteligentne Wsie to nowy instrument rozwoju obszarów wiejskich. Najbardziej ogólna definicja mówi, iż Smart Villages – Inteligentne Wsie to obszary na których wykorzystuje się technologie cyfrowe i inne innowacyjne rozwiązania celem dokonania korzystnych zmian przyczyniających się do poprawy życia codziennego mieszkańców, przedsiębiorców i innych osób zaangażowanych w działanie na danym terenie. Rozwiązanie to łączy nowoczesne technologie i narzędzia oraz troskę o środowisko naturalne w służbie poprawy jakości życia mieszkańców i podniesienia standardu usług publicznych. Kluczowym aspektem idei Smart Village jest to, aby podczas tworzenia nowych rozwiązań wykorzystywać lokalne zasoby i atuty miejsca, które posiada dana miejscowość/ obszar. Dlatego tak istotne jest, aby w procesie tworzenia inicjatyw uczestniczyła cała miejscowość tj. przedstawiciele instytucji, organizacji pozarządowych, lokali liderzy, przedsiębiorcy czy seniorzy. Obszary, w których mogą być podejmowane tzw. inteligentne działania są bardzo szerokie i zróżnicowane, a zależą wyłącznie od potrzeb danego obszaru.

Niniejsza publikacja została opracowana w okresie od listopada 2023 r. do stycznia 2024 r. w wyniku przeprowadzonych warsztatów i konsultacji z mieszkańcami wsi Żegoty, przez Stowarzyszenie Centrum Inicjatyw Lokalnych „Przestrzeń”, w ramach realizacji projektu pt.: „Opracowanie "koncepcji inteligentnych wsi" (SMART VILLAGE) dla miejscowości Żegoty, w gminie Kiwity.” którego celem była poprawa jakości życia mieszkańców z terenu wsi Żegoty w wyniku oddolnego i lokalnego opracowania koncepcji rozwoju wsi, mającego na celu wypracowanie efektywnych i niestandardowych rozwiązań lokalnych problemów miejscowości Żegoty dzięki zastosowaniu innowacyjnych rozwiązań technologicznych i społecznych.

Projekt został zrealizowany w partnerstwie z podmiotami publicznymi, społecznymi oraz gospodarczymi w tym w szczególności z Gminą Kiwity, Stowarzyszeniem Żegoty oraz Sołectwem Żegoty. Środki finansowe przeznaczone na przygotowanie koncepcji zostały pozyskane dzięki dofinansowaniu ze środków Lokalnej Grupy Działania „Warmiński Zakątek” w ramach projektu grantowego Smart Villages finansowanego ze środków PROW 2014 -2020.

2. Opis procesu opracowania koncepcji, w tym przeprowadzenia konsultacji z lokalną społecznością

Powyższa koncepcja była przygotowywana w okresie od 10 listopada 2023r. do 26 stycznia 2024 roku w miejscowości Żegoty w trakcie przeprowadzonego cyklu spotkań konsultacyjnych poprzedzającego opracowanie koncepcji. Od samego początku kluczowym elementem było zaangażowanie mieszkańców Żegot w wypracowywanie jej założeń i jak największy poziom partycypacyjności procesu.

Wyróżniono najważniejsze grupy interesariuszy, którzy mogą wpływać na przebieg wdrażania koncepcji lub będą osobami, na które tworzona koncepcja będzie miała wpływ. Jako główne grupy interesariuszy wyróżniono:

- sołtysa i radę sołecką
- Ochotniczą Straż Pożarną w Żegotach;
- Stowarzyszenie Żegoty;
- Koło Gospodyń Wiejskich w Żegotach;
- Niepubliczną Szkołę Podstawową w Żegotach;
- podmioty gospodarcze działające na terenie Żegot;
- Parafia Rzymsko-Katolicka pw. Św. Jana Ewangelisty w Żegotach;
- młodzież;
- seniorzy;
- rodzice z dziećmi;
- władze Gminy, w tym Radni z terenu sołectwa;

Spotkania konsultacyjne przeprowadzono z dbałością o jak najwyższy poziom partycypacyjności i zaangażowania mieszkańców w jego przebieg. W spotkaniach brali udział lokalni liderzy, członkowie organizacji i instytucji oraz mieszkańcy wsi. Byli to m. in. Sołtys oraz członkowie Rady Sołeckiej, Radni Gminni, członkowie Stowarzyszenia, członkowie Koła Gospodyń Wiejskich, Proboszcz, przedstawiciele NSP w Żegotach, członkowie OSP Żegoty, członkowie rady parafialnej, przedsiębiorcy, aktywni mieszkańcy.

Podczas spotkań wypracowano treść koncepcji inteligentnej wsi w oparciu o potrzeby zgłaszane przez mieszkańców. Wypracowana koncepcja zawiera analizę potrzeb mieszkańców zgłaszanych przez uczestników podczas spotkań konsultacyjnych oraz planowaną listę projektów do realizacji w kolejnych latach.

3. Charakterystyka obszaru

3.1 Położenie miejscowości

Koncepcja inteligentnej wsi dla miejscowości Żegoty obejmuje swym zasięgiem miejscowość Żegoty położoną na terenie Gminy Kiwity, w powiecie lidzbarskim, w województwie warmińsko–mazurskim.



Rys.1 Usytuowanie województwa warmińsko-mazurskiego na tle kraju



Rys.2 Usytuowanie powiatu lidzbarskiego na tle województwa warmińsko-mazurskiego

Gmina Kiwity położona jest w północno-wschodniej części Polski, w północnej części województwa warmińsko-mazurskiego. Pod względem fizyczno geograficznym obszar gminy Kiwity położony jest na prekambryjskiej platformie wschodnioeuropejskiej w prowincji Nizy Wschodniobałtycko - Białoruskiego w jednostce tektonicznej zwanej syneklizą perybałtycką. Przez obszar gminy przebiega granica dwóch mezoregionów Równiny Sępopolskiej do której zalicza się północny skrawek gminy i Pojezierza Olsztyńskiego do którego zalicza się pozostały obszar.

Obszar, na którym położona jest gmina Kiwity, ukształtowany został w wyniku zlodowacenia północnopolskiego fazy leszczyńskiej i pomorskiej oraz późniejszych procesów rzeźbotwórczych (erozji, denudacji rzecznej).

Dominującą przestrzennie jednostką geomorfologiczną, kształtującą krajobraz gminy jest wysoczyzna morenowa o urozmaiconej, na ogół falistej do pagórkowatej rzeźbie.

W rejonie Klutajn, Tolnik Wielkich, Bartnik oraz między Krekolami a Połapinem w krajobrazie dominują wzgórza morenowe oraz kemowe. Od Kierwin w kierunku południowo-wschodnim w postaci podłużnych pagórków tworzących łańcuchowy ciąg w krajobrazie zaznacza się oz, powstały w wyniku akumulacyjnej działalności lodowca.

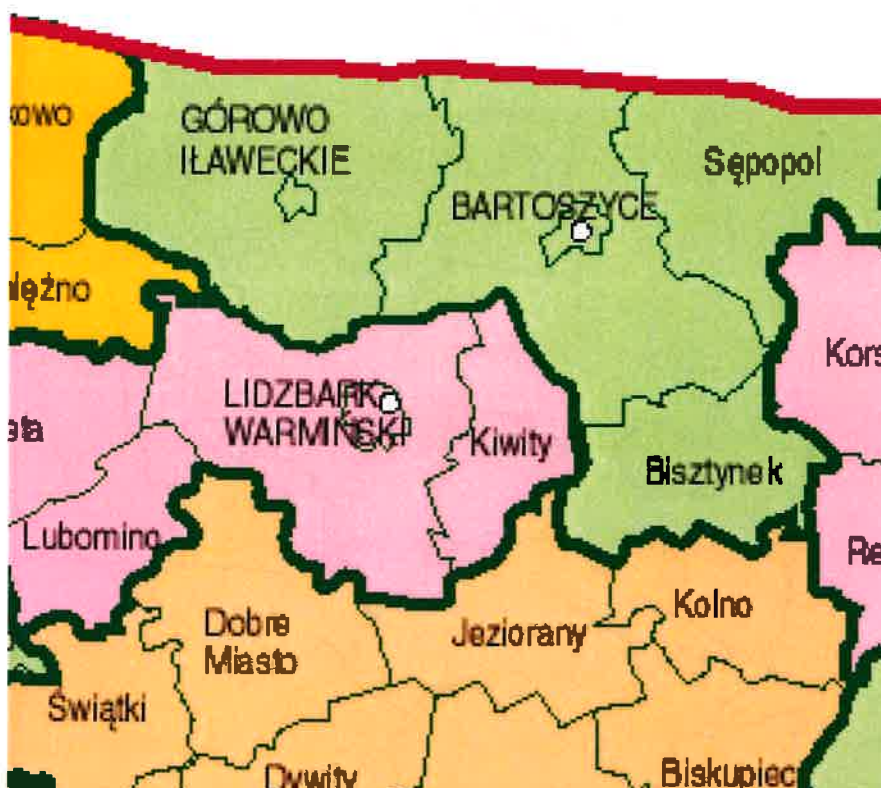
Powierzchnia terenu obniża się w kierunku północnym. Rzędne powierzchni terenu wynoszą od ok. 80 m n.p.m. w rejonie Samolubia, do 153,6 m n.p.m. w rejonie Bartnik.



Rys. 3 Gmina Kiwity na tle Powiatu Lidzbarskiego
źródło: www.zpp.pl

Gmina Kiwity graniczy z gminami: od zachodu – Lidzbark Warmiński, od północy – Bartoszyce, od wschodu – Bisztynek, od południa – Jeziorany.

Powierzchnia gminy wynosi 14,5tys. ha. Na dzień 31 grudnia 2023r. zamieszkiwało ją 3103 mieszkańców.



Rys. 4 Położenie Gminy Kiwity na tle innych gmin województwa warmińsko-mazurskiego

Gmina Kiwity liczy 18 sołectw skupiających 19 miejscowości.

Sołectwo Żegoty położone jest w południowej części gminy Kiwity, wzdłuż drogi powiatowej nr 1535N relacji Lidzbark Warmiński - Jeziorany. Sołectwo Żegoty od północy graniczy z sołectwem Tolniki Wielkie oraz sołectwem Klutajny, od północno-zachodu z sołectwem Maków. Od południa i wschodu graniczy z gminą Jeziorany.



Rys. 5 Położenie sołectwa Żegoty na tle innych sołectw gminy Kiwity.

Pod względem fizyczno geograficznym obszar gminy Kiwity, w tym sołectwa Żegoty położony jest na prekambryjskiej platformie wschodnioeuropejskiej w prowincji Niżu Wschodniobałtycko - Białoruskiego w jednostce tektonicznej zwanej syneklizą perybałtycką. Przez obszar gminy przebiega granica dwóch mezoregionów Równiny Sępolskiej (podprowincja Pobrzeża Wschodniobałtyckie) do której zalicza się północny skrawek gminy i Pojezierza Olsztyńskiego (Pojezierza Wschodniobałtyckie) do którego

zalicza się pozostały obszar.

Dominującą przestrzennie jednostką geomorfologiczną, kształtującą krajobraz gminy jest wysoczyzna morenowa o urozmaiconej, na ogół falistej do pagórkowatej rzeźbie.

3.2 Historia i dziedzictwo kulturowe miejscowości

Miejscowość Żegoty (dawna nazwa Siegfriedswalde) założył biskup Henryk Luter z Warmii między 1333 a 1342 rokiem. W akcie lokacyjnym możemy przeczytać:

„My Brat Heinrich von Luter, biskup Kościoła warmińskiego, podarowaliśmy znakomitemu człowiekowi Hermannowi zwanemu Hennenbergiem i jego prawdziwym spadkobiercom i prawdziwym następcom 82 łany na założenie wsi Siegfriedswalde na prawie chełmińskim na własność wieczystą”.

Do wsi przynależał młyn oraz karczma. W wykazach z lat 1702 i 1767 Żegoty występują jako wieś chłopska.

Kościół parafialny został poświęcony św. Janowi Ewangelście, a jego filią była świątynia w Blankach. Od początku XVI stulecia kościół w Żegotach należał do dekanatu jeziorańskiego. Po pożarze w drugiej połowie XVI wieku kościół odbudowano i 27 sierpnia 1606 r. biskup Szymon Rudnicki konsekrował go ku czci Matki Boskiej, Wszystkich Świętych i św. Jana Ewangelisty. W 1910 r. przy drodze do Franknowa założono cmentarz parafialny.

W skład zespołu kościoła parafialnego wchodzi plebania oraz neogotyckie ogrodzenie cmentarza przykościelnego z bramką i 4 kaplicami z początku XX wieku. We wsi znajduje się 5 kapliczek przydrożnych: dwie neoklasyczne z połowy XIX wieku oraz trzy neogotyckie.


Przed 1945 r. wieś liczyła ponad 100 gospodarstw. Po wojnie była znacznie wyludniona. Szkoła powszechna powstała w Żegotach w 1947 r. Należała do zbiorczej szkoły w Kiwitach. Do szkoły w Żegotach należał punkt filialny w Zakładzie Rolnym w Klutajnach. Wieś została reelektryfikowana wcześniej bo już w 1949 roku. W latach pięćdziesiątych XX wieku w Żegotach działała spółdzielnia produkcyjna, która uległa likwidacji w marcu 1957 r.

W 1955 r. Żegoty stały się siedzibą Gromadzkiej Rady narodowej. W 1970 r. we wsi było 87 budynków o 108 mieszkaniach. Wieś liczyła 536 mieszkańców. W Żegotach działała

filia biblioteczna, klub „Rolnik”, sala kinowa, ośrodek zdrowia, punkt apteczny, sklep GS, magazyn Spółdzielni, poczta.

W Żegotach znajdowała się też remiza strażacka Ochotniczej Straży Pożarnej.

Obecny kościół w parafii św. Jana Apostoła i Ewangelisty w Żegotach został wybudowany w 1912 roku i jest to trzeci kościół w tej miejscowości. Pierwszy kościół z XIV w. spłonął. W roku 1606 został zbudowany drugi kościół już nieistniejący (rozebrany ze względu na zły stan). Obecny kościół stoi na jego miejscu. Z tego drugiego kościoła pochodzi dzwon znaleziony w kościele w Oberesslingen, który wisiał w obecnym kościele do II Wojny Światowej jako jeden z trzech. W czasie Wojny dwa zostały wywiezione, a jeden największy z nich, został do dziś.



Fot. 1 Ołtarz główny w Kościele pw. Jana Ewangelisty w Żegotach

Wykaz obiektów zabytkowych na terenie sołectwa Żegoty przedstawia poniższa tabela:

Lp.	Nazwa obiektu	Funkcja jaką pełni	Szacowane lata powstania	Numer rejestru
1	Kościół pw. Św. Jana Ewangelisty	kościół	1909-1910	A-4281
2	Cmentarz przykościelny	Cmentarz przykościelny	pocz. XX wieku	A-4281
3	Ogrodzenie z czterema kapliczkami	Ogrodzenie kościoła	pocz. XX wieku	A-4281
4	Cmentarz parafialny	Rzymsko-katolicki cmentarz parafialny	Początek XX wieku	WEZ
5	Kapliczka przy budynku nr 6	Kapliczka	XIX/XX wiek	-
6	Kapliczka przy budynku nr 21	Kapliczka	XIX/XX wiek	-
7	Kapliczka przy budynku nr 35	Kapliczka	Początek XX wieku	-
8	Kapliczka przy budynku nr 48	Kapliczka	I połowa XX wieku	-
9	Budynek nr 39	Plebania	Początek XX wieku	GEZ
10	Budynek nr 12	Budynek mieszkalny	Początek XX wieku	GEZ
11	Budynek nr 21	Budynek mieszkalny	Początek XX wieku	GEZ
12	Budynek nr 42	Budynek mieszkalny	Początek XX wieku	GEZ
13	Budynek nr 53	Budynek mieszkalny	Początek XX wieku	GEZ

Tab. 1 Wykaz obiektów zabytkowych na terenie sołectwa Żegoty

4. Analiza ludności i zasobów miejscowości

4.1 Populacja i jej kluczowe aspekty

Liczba mieszkańców miejscowości Żegoty na dzień 31.12.2023 r. wynosiła: 381 osób, co stanowi 12,28 % ogólnej liczby mieszkańców Gminy Kiwity.

Poniższa tabela przedstawia szczegółowe dane dotyczące liczby mieszkańców Żegot według stanu na 31.12.2023 r.:

Lp.	Sołectwo	Ogólna liczba mieszkańców	Liczba kobiet	Liczba mężczyzn
1	Żegoty	381	202	179

Tab. 2 Liczba mieszkańców Żegot

Źródło: Urząd gminy Kiwity

Struktura wiekowa mieszkańców sołectwa Żegoty przedstawia się następująco:

Lp.	Sołectwo	Ogólna liczba mieszkańców	Wiek < 19 lat		Wiek produkcyjny		Wiek poprodukcyjny	
			K	M	K	M	K	M
1	Żegoty	381	42	35	107	122	53	22

Tab. 3 Struktura wiekowa mieszkańców sołectwa Żegoty

Źródło: Urząd gminy Kiwity

Liczbę mieszkańców poszczególnych miejscowości na terenie gminy Kiwity przedstawia poniższa tabela:

Lp.	Wyszczególnienie	Liczba ludności na dzień 31.12.2023 r.
1	Bartniki	99
2	Czarny Kierz	121
3	Kiersnowo	78
4	Kierwiny	237
5	Kiwity	373
6	Klejdyty	147
7	Klutajny	235
8	Kobiela	169
9	Konity	56
10	Krekole	246
11	Maków	70
12	Napraty	130
13	Napratki	0
14	Połapin	39
15	Rokitnik	112
16	Samolubie	287
17	Stoczek	156
18	Tolniki Wielkie	167
19	Żegoty	381
	Razem	3103

Tab. 4 Liczbę mieszkańców

Źródło: Urząd Gminy Kiwity

Z poniższej tabeli wynika, że na 19 miejscowości na terenie Gminy Kiwity wieś Żegoty stanowi miejscowość o największej liczbie mieszkańców.

Stan ludności miejscowości Żegoty w ciągu ostatnich pięciu lat przedstawia poniższa tabela:

ROK	LICZBA OSÓB
2019	400
2020	413
2021	399
2022	387
2023	381

Tab. 5 Stan ludności

Źródło: Urząd Gminy Kiwity

Stan ludności w miejscowości Żegoty na przestrzeni ostatnich pięciu ulega niewielkiemu spadkowi. Spadek liczby ludności spowodowany jest w głównej mierze migracjami oraz malejącym przyrostem naturalnym.

4.2 Zasoby przyrodnicze

Całe województwo warmińsko-mazurskie, w tym również teren gminy Kiwity znajduje się w obrębie funkcjonowania obszaru Zielone Płuca Polski. Obszar ten wyróżnia się w skali kraju wysokim standardem środowiska przyrodniczego i ukierunkowany jest na rozwój proekologiczny oraz utrzymanie zrównoważonego rozwoju.

Obszar gminy Kiwity charakteryzuje się mało dynamiczną rzeźbą terenu, urozmaiconą w rejonie Klutajn, Tolnik Wielkich, Bartnik oraz między Krekolami a Połapinem, w tym na terenie sołectwa Żegoty wzgórzami morenowymi i kemowymi o wysokościach względnych dochodzących do 40 m. Dominującym typem gleb są gleby brunatne właściwe i wylugowane. Występują one niemalże na obszarze całej gminy predysponując gminę Kiwity do rozwoju intensywnej gospodarki rolnej. Gleby słabo urodzajne występują na niewielkich powierzchniach w środkowej części gminy.

Gmina Kiwity charakteryzuje się niską lesistością - powierzchnia lasów w gminie wynosi 2.071,30 ha oraz rozdrobnieniem kompleksów leśnych (o powierzchniach nie przekraczających kilkuset hektarów). Według rejonizacji przyrodniczo – leśnej lasy na terenie gminy Kiwity należą do Krainy II Mazursko – Podlaskiej, Dzielnicy 1 Pojezierza Mazurskiego. Administrowane są w całości przez nadleśnictwo Bartoszyce. Lasy nie tworzą zwartych powierzchni, rozproszone są w małych kompleksach nie przekraczających kilkuset hektarów. Tereny leśne cechuje bardzo wysoka żyzność siedlisk. Gatunkami budującymi drzewostan są głównie gatunki drzew iglastych (sosna i świerk), duży udział ma również brzoza oraz dąb. Ponadto występuje również olsza, modrzew, jodła, buk, klon, jesion, wiąz, lipa.

Cały obszar gminy Kiwity znajduje się w zlewisku Zalewu Wiślanego w dorzeczu rzeki Łyny. Część zachodnia i południowo-zachodnia (rejon Kierwin, Klutajn, Tolnik Wielkich i Żegot) leży w dorzeczu Symsarny. Udział wód powierzchniowych w ogólnej powierzchni gminy w wysokości 0,06% umiejscawia gminę Kiwity w grupie gmin o najniższym udziale wód powierzchniowych. Większa część gminy leży w zlewni jezior- Jeziora Blanki i jeziora Symsarn.

Na terenie sołectwa Żegoty położony jest rezerwat przyrody „Mokradła Żegoćkie” o pow. 34,58 ha. Rezerwat utworzono zarządzeniem Ministra Ochrony Środowiska, Zasobów Naturalnych i Leśnictwa z dnia 9 października 1991 r. w sprawie uznania za rezerwat przyrody. Rezerwat obejmuje zabagnione łąki i nieużytki usytuowane w obniżeniu terenowym, wśród pól uprawnych. Rezerwat przyrody został sklasyfikowany następująco: rodzaj rezerwatu – Faunistyczny; ze względu na dominujący przedmiot ochrony jak -Faunistyczny, podtyp -ptaków, ze względu na główny typ ekosystemu: typ różnych ekosystemów, podtyp – lądowych ekosystemów nieleśnych. Stwierdzono tam występowanie 99 gatunków ptaków, m.in.: perkoz rdzawoszyi, perkoz zausznik, bąk, czapla siwa, łabędź niemy, gęgawa, gęś białoczelna, gęś zbożowa, krzyżówka, krakwa, świstun, rożeniec, cyranka, cyraneczka, płaskonos, czernica, głowienka, łyska, kokoszka wodna, kureczka nakrapiana, wodnik, żuraw, bekas kszyk, bekasik, błotniak stawowy, ostrygojad zwyczajny, batalion.



Fot. 2 Mokradła Żegoćkie z lotu ptaka

4.3 Zasoby kulturowe i społeczne

We wsi Żegoty funkcjonuje kilka ośrodków i organizacji pełniących funkcje kulturalno-oświatowe:

Niepubliczna Szkoła Podstawowa w Żegotach

Niepubliczna Szkoła Podstawowa w Żegotach jest placówką oświatową której organem prowadzącym jest osoba fizyczna. Szkoła prowadzi kształcenie dzieci w zakresie klas 1- 8. Przy szkole funkcjonuje oddział przedszkolny - oddział „0” obejmujący dzieci 5 – 6 letnie. W szkole znajduje się sala gimnastyczna oraz stołówka.

Stowarzyszenie Żegoty

Organizacja społeczna powstała w maju 2019 r. składająca się z mieszkańców wsi Żegoty. Celem działalności stowarzyszenia jest: rozwój edukacyjny, kulturowy i materialny dzieci i młodzieży z terenów wiejskich; integracja mieszkańców, poprawa

standardu życia społeczności wiejskiej; aktywizacja ludzi starszych, integracja międzypokoleniowa; promocja aktywnego trybu życia, sportu i turystyki; działania na rzecz kultury, sztuki, ochrony dóbr kultury i tradycji. W trakcie swojej 5-cio letniej działalności stowarzyszenie pozyskało środki na utworzenie centrum rekreacyjnego skład którego wchodzi plac zabaw oraz siłownia zewnętrzna, pozyskało środki i wyremontowało salę na potrzeby utworzenia centrum animacji mieszkańców, kilkakrotnie organizowało festyny, w tym z okazji Dnia Dziecka czy też podejmowało inicjatywy na rzecz poprawy estetyki wsi m. in. wykonało nasadzenia zieleni na terenie sołectwa.

Stowarzyszenie ma na swoim koncie szereg projektów realizowanych w sołectwie:

- ✓ Przedsięwzięcie „Piknik Rodzinny w Żegotach” organizowany w dniu 08 czerwca 2019 r. kierowany do dzieci i rodziców z Gminy Kiwity. Członkowie Stowarzyszenia przygotowali scenę, zaproszono zespoły artystyczne i sportowe, pokaz strażacki, dmuchańce, animacje, słodki poczęstunek, pieczono pizzę i przygotowano ognisko z kiełbaskami. Piknik został współfinansowany ze środków EFS w ramach RPO Województwa Warmińsko-Mazurskiego na lata 2014-2020, Środków własnych Stowarzyszenia Żegoty i środków pozyskanych od sponsorów.



Fot. 3 Piknik rodzinny w Żegotach

Spotkanie integracyjne pod gwiazdami- „Pożegnanie lata” organizowane w dniu 31.08.2019 r. kierowane było do dorosłych mieszkańców Żegot i Gminy Kiwity – wynajęto dj, ognisko z kielbaskami, namioty, poczęstunek i tańce. Impreza finansowana ze środków własnych Stowarzyszenia i pozyskanych sponsorów.



Rys. 6 Plakat informacyjny dot. spotkania integracyjnego pod gwiazdami- „Pożegnanie lata”

- ✓ Organizacja stoiska wystawowego i udział w konkursie na wieniec dożynkowy na Dożynkach Powiatowych w Pilniku w dniu 07.09.2019 r. Członkowie Stowarzyszenia przygotowali potrawy na stoisko dożynkowe, którymi częstowali podczas dożynek (stoisko otrzymało wyróżnienie) oraz przygotowali wieniec dożynkowy, który w konkursie otrzymał 3 miejsce.



Fot. 4 Wieniec dożynkowy Stowarzyszenia Żegoty podczas dożynek powiatowych w Pilniku w dniu 07.09.2019 r.



Fot. 5 Stoisko wystawowe Stowarzyszenia Żegoty podczas dożynek powiatowych w Pilniku w dniu 07.09.2019 r.

- ✓ Realizacja projektu w partnerstwie z sołectwem Żegoty i Gminą Kiwity „Symbole i smaki Warmii – spotkania integracyjno- aktywizacyjne w Żegotach”. Projekt

ierowany do wszystkich mieszkańców Żegot. Przeprowadzono warsztaty zielarskie, rękodzielnicze i fotograficzne. Stowarzyszenie zapewniło poczęstunek, kawę, herbatę i wodę. Członkowie czynnie uczestniczyli w warsztatach i zajęli się obsługą mieszkańców biorących udział w warsztatach. Przedsięwzięcie dofinansowane w ramach konkursu Małe granty Sołeckie Marszałka Województwa Warmińsko-Mazurskiego 2019.



Fot. 6 Uczestnicy warsztatów rękodzielniczych organizowanych w ramach projektu „Symbole i smaki Warmii – spotkania integracyjno- aktywizacyjne w Żegotach”

- ✓ Udział w wojewódzkim konkursie Czysta i Piękna Zagroda – estetyczna Wieś organizowany przez Związek Gmin warmińsko-Mazurskich. W okresie maj-wrzesień 2019 r. wspólnie z sołectwem i Gminą Kiwity dzięki ciężkiej pracy członków Stowarzyszenia udało się znacząco poprawić estetykę wsi. Wykonane prace to m. in. zainstalowano witacze, nowe tablice informacyjne, kierunkowskazy adresowe, odnowiono istniejącą wiatę, nowe nasadzenia i ukwiecono całą wieś. W konkursie sołectwo zdobyło pierwsze miejsce.



Fot. 7 Przedstawiciele gminy Kiwity i sołectwa Żegoty biorące udział w uroczystości rozdania nagród w konkursie Czysta i Piękna Zagroda – estetyczna Wieś organizowany przez Związek Gmin Warmińsko-Mazurskich

- ✓ Projekt pn. „Utworzenie Centrum Rekreacyjnego w miejscowości Żegoty mające na celu zwiększenie atrakcyjności rekreacyjnej miejscowości Żegoty”. Kierowany do wszystkich mieszkańców Żegot. Wykonano siłownię plenerową, plac zabaw dla dzieci, ułożono nowe ścieżki z kostki brukowej, dokonano nasadzeń i zamontowano kosze na śmieci i ławki parkowe. Zadanie współfinansowane ze środków UE w ramach poddziałania 19.2 „Wsparcie na wdrażanie operacji w ramach strategii rozwoju lokalnego kierowanego przez społeczność” Programu Rozwoju Obszarów Wiejskich na lata 2014-2020. Centrum rekreacyjne wykonano w sierpniu 2021 roku.



Fot. 8 Prace dotyczące utworzenia Centrum Rekreacyjnego w miejscowości Żegoty

- ✓ Przedsięwzięcie „Kino pod szkolną chmurką w Żegotach” zrealizowane w dniu 30 września 2021 r. Kierowane do dzieci i rodziców z Gminy Kiwity. Zakupiono projektor, przygotowano poczęstunek i wyświetlono film w szkole w Żegotach. Projekt współfinansowany z funduszy Gminy Kiwity, środków własnych stowarzyszenia oraz środków Niepublicznej Szkoły Podstawowej w Żegotach.



Fot. 9 Prelekcja filmu w ramach wydarzenia „Kino pod szkolną chmurką w Żegotach”

- ✓ Realizacja projektu w partnerstwie z sołectwem Żegoty pn. „Żegoty- nasze zielone miejsce na ziemi”. Kierowany do wszystkich mieszkańców Żegot. W okresie IX-X 2021 r. podniesiono atrakcyjność i estetykę wsi poprzez zadrzewienia, zakrzewienia i obsadzenie infrastruktury rekreacyjnej gatunkami drzew, krzewów i roślin ozdobnych. Wszystkie nasadzenie wykonali członkowie Stowarzyszenia Żegoty. Zadanie finansowane ze środków programu mikrodotacji NOWEFIO- Warmia Mazury Lokalnie 5” dofinansowanego przez Narodowy Instytut Wolności – Centrum Rozwoju Społeczeństwa Obywatelskiego w ramach Funduszu Inicjatyw Obywatelskich NOWEFIO na lata 2021-2030.



Fot. 10 Nasadzenia zieleni w ramach projektu „Żegoty- nasze zielone miejsce na ziemi”

- ✓ Projekt pn. „Świetlica wiejska w Żegotach miejscem aktywizacji mieszkańców Żegot i Makowa” W ramach zadania przeprowadzono remont i doposażono w krzesła i stoły salę w budynku byłej szkoły. Zadanie współfinansowane ze środków UE w ramach poddziałania 19.2 „Wsparcie na wdrażanie operacji w ramach strategii rozwoju lokalnego kierowanego przez społeczność” Programu

Rozwoju Obszarów Wiejskich na lata 2014-2020. Zadanie ukończono w październiku 2021 roku.



Fot. 11 Odremontowana i wyposażona sala w ramach projektu „Świetlica wiejska w Żegotach miejscem aktywizacji mieszkańców Żegot i Makowa”

- ✓ Organizacja w czerwcu 2022 r. zadania pn. „Piknik z okazji dnia dziecka – Piracka Przygoda”. Kierowany do dzieci i rodziców w Gminie Kiwity. Przygotowano poczęstunek, dmuchańce, ognisko z kiełbaskami, animator, popcorn, dyplomy i słodkie upominki. Projekt współfinansowany z funduszy Gminy Kiwity, środków własnych stowarzyszenia oraz środków Niepublicznej Szkoły Podstawowej w Żegotach.



Fot. 12 Piknik Piracka Przygoda

- ✓ Organizacja w czerwcu 2023 r. zadania pn. „Dzieci na Dzikim Zachodzie – piknik z okazji Międzynarodowego Dnia Dziecka”. Kierowany do dzieci i rodziców w Gminie Kiwity. Przygotowano poczęstunek, dmuchańce, ognisko z kiełbaskami, animator, popcorn, dyplomy i słodkie upominki. Projekt współfinansowany z funduszy Gminy Kiwity, środków własnych stowarzyszenia oraz środków Niepublicznej Szkoły Podstawowej w Żegotach.



Fot. 13 Dzień Dziecka – Dzikie Zachód w Żegotach

Koło Gospodyń Wiejskich w Żegotach

Koło Gospodyń Wiejskich w Żegotach to najmłodsza organizacja społeczna prowadząca działalność na terenie miejscowości Żegoty. Założona została w dniu 12 października 2023 r. z siedzibą w Żegotach. W jej skład wchodzi mieszkańcy Żegot w liczbie 12 osób. Głównymi celami statutowymi KGW są: prowadzenie działalności społeczno-wychowawczej i oświatowo-kulturalnej w środowiskach wiejskich; prowadzenie działalności na rzecz wszechstronnego rozwoju obszarów wiejskich; wspieranie rozwoju przedsiębiorczości kobiet; inicjowanie i prowadzenie działań na rzecz poprawy warunków życia i pracy kobiet na wsi; upowszechnianie i rozwój form współdziałania, gospodarowania i racjonalnych metod prowadzenia gospodarstw domowych; reprezentowanie interesów środowiska kobiet wiejskich wobec organów administracji publicznej; rozwój kultury ludowej, w tym w szczególności kultury lokalnej i regionalnej; wykonywanie innych zadań związanych ze wspieraniem rozwoju przedsiębiorczości na wsi i podejmowaniem działań na rzecz środowisk wiejskich.

Ochotnicza Straż Pożarna w Żegotach

Ochotnicza Straż Pożarna w Żegotach funkcjonuje jako stowarzyszenie na podstawie ustawy z dnia 7 kwietnia 1989 r. - Prawo o stowarzyszeniach , ustawy z dnia 24 sierpnia 1991 r. o ochronie przeciwpożarowej. Jednostka OSP Żegoty posiada dobre warunki lokalowe, mieści się w remizie strażackiej z siedzibą Żegoty 33, w której znajduje się boks garażowe wraz z zapleczem socjalnym. Jednostka OSP Żegoty funkcjonuje w Krajowym Systemie Ratowniczo-Gaśniczym. Dysponuje samochodem marki RENAULT PREMIUM zakupionym w 2017 r. ze środków budżetu gminy jako pojazd używany, spełniający wszelkie wymagania.



Fot. 14 Ochotnicza Straż Pożarna w Żegotach

Punkt Biblioteczny w Żegotach

Punkt biblioteczny w Żegotach umiejscowiony jest w budynku byłej szkoły. Punkt biblioteczny otwarty jest dwa razy w tygodniu. Pomieszczenie wymaga modernizacji oraz zakupu nowości wydawniczych.

Centrum rekreacyjne

Utworzone na działce nr 325/1 przed budynkiem świetlicy wiejskiej w 2021 r. dzięki uzyskanemu dofinansowaniu ze środków PROW na lata 2014 – 2020. Wykonano chodniki, zamontowano urządzenia placu zabaw, urządzenia siłowni zewnętrznej, elementy małej architektury oraz wykonano nasadzenia.

Dzięki zagospodarowaniu tego terenu powstało estetyczne miejsce wypoczynku i rekreacji mieszkańców Żegot.



Fot. 15 Centrum rekreacyjne przed budynkiem w którym mieści się m. im. punkt biblioteczny w Żegotach

Świetlica wiejska w Żegotach

Świetlica wiejska w Żegotach znajduje się w budynku w którym siedzibę ma również Niepubliczna Szkoła Podstawowa w Żegotach.

Świetlica składa się z sali o wymiarach ok. 6 x 9 m, wyposażonej w stare krzesła i stoły. Stan techniczny pomieszczenia jest zły. Podłoga posiada liczne wybrzuszenia, ściany wymagają odświeżenia, a dach przy kominach przecieka. Budynek wymaga docieplenia ścian jak i stropu. Świetlica nie posiada własnego zaplecza sanitarnego – pomieszczenia socjalnego czy toalety. Toaleta jest użytkowana wspólnie ze szkołą. Konieczna jest modernizacja i rozbudowa obiektu.

Scena plenerowa

Zadaszona scena plenerowa o konstrukcji drewnianej i wymiarach 8,5 m x 7 m została wybudowana w latach 2020 – 2022.

Środki na budowę sceny pochodziły z funduszu sołectkiego sołectwa. Scena znajduje się w bezpośrednim sąsiedztwie budynku szkoły, przy boisku sportowym na którym prowadzone są wszelkie organizowane imprezy sołectkie.

Sala parafialna caritas

Znajduje się w budynku byłej szkoły, naprzeciwko punktu bibliotecznego. W salce organizowane są spotkania parafialne, dystrybuowana jest żywności dla najuboższych mieszkańców parafii. Jest to pomieszczenie w wielkości punktu bibliotecznego i podobnie jak punkt biblioteczny wymaga ono modernizacji oraz zakupu wyposażenia.

4.4 Zasoby infrastrukturalne

ZAOPATRZENIE W WODĘ

Na terenie gminy wszystkie miejscowości, posiadają zbiorowe ujęcia wody oraz sieć wodociągową zbiorowego zaopatrzenia.

Ponad 99,0% ludności gminy korzysta z sieci wodociągowej zbiorowej. Jedynie nieliczne zabudowania w zabudowie rozproszonej, kolonijnej nie są włączone do sieci wodociągowej zbiorczej i ludność zaopatrywana jest w wodę z indywidualnych źródeł – studni wierconych.

Istniejące ujęcia wody pokrywają w większości potrzeby wody pitnej, są zagospodarowane, posiadają hydrofornie i stacje uzdatniania wody. Długość sieci wodociągowej magistralnej i rozdzielczej na terenie całej gminy wynosi 110,3 km.

Na terenie gminy warunki hydrogeologiczne są zróżnicowane. Najkorzystniejszymi warunkami zaopatrzenia w wodę charakteryzuje się północna i południowo-zachodnia część gminy, natomiast w ośrodku gminnym Kiwity parametry ujęcia wody są nieco gorsze. Jakość uzyskiwanej wody wymaga uzdatniania z uwagi na ponadnormatywne ilości Fe i Mn.

Na żadnym zbiorowym ujęciu wody nie występuje deficyt wody.

Miejscowość Żegoty zasilana jest ze stacji uzdatniania wody w Żegotach. Woda z ujęcia w Żegotach charakteryzuje się bardzo wysoką zawartością związków żelaza, wysoką zawartością związków manganu oraz azotu amonowego. Bardzo wysokie są wartości mętności i barwy. Istniejący budynek stacji został wybudowany w 1992 r. Zarówno sam budynek jak i instalacja sanitarna i elektryczna w stacji wymagają modernizacji.

GOSPODARKA ŚCIEKOWA

Na terenie gminy brak rozbudowanych sieci kanalizacji sanitarnej. Brak kanalizacji zbiorczej prowadzi do zagrożeń związanych z ochroną środowiska jednakże w ostatnim okresie wzrasta liczba przydomowych oczyszczalni ścieków. Jednak w większości ścieki bytowo – gospodarcze z gospodarstw rolnych odprowadzane są do zbiorników bezodpływowych.

KOMUNIKACJA

Droga powiatowa nr 1535N przechodzi przez centralną część miejscowości Żegoty. Droga ta stanowi główny dojazd do okolicznych miast, tj. Lidzbarka Warmińskiego czy Jezioran.

Bezwzględnie stanowi strategiczną pozycję w infrastrukturze wsi. Jej stan jest bardzo

dobry, w latach 2020 -2021 został przeprowadzony kapitalny remont tej drogi na odcinku Lidzbark Warmiński -gmina Kiwity (granica gminy).

Przez wieś przechodzi również kilka dróg powiatowych oraz gminnych:

- droga powiatowa 1481N – Żegoty-Franknowo
- droga gminna 118016N – żegoty – Tolniki Wielkie
- droga gminna 118018N – Żegoty – granica gminy
- droga gminna 118017N – droga w centrum wsi Żegoty prowadząca do szkoły

Stan wszystkich dróg ze względu na dużą podatność na czynniki atmosferyczne wymaga rokrocznie poprawy. Miejscowość Żegoty jest dość dobrze skomunikowana, we wsi znajduje się przystanek PKS, a środki komunikacji publicznej dość często kursują przez miejscowość. Przystanek znajduje się przy drodze powiatowej nr 1535N.

Odległość Kiwity od większych miast:

- Lidzbark Warmiński /miasto powiatowe/ - **13 km**
- Jeziorany - **10 km**
- Olsztyn / miasto wojewódzkie/ - **50 km**

Sieć drogowa w miejscowości Żegoty	
Drogi powiatowe	
Droga nr 1535N Lidzbark Warmiński - Jeziorany	
Droga nr 1481N Żegoty - Franknowo	
Drogi gminne	
Droga nr 118016N Żegoty Tolniki Wielkie	
Droga nr 118017N Żegoty szkoła	
Droga nr 118018N Żegoty – LAS	

Tab. 6 Sieć drogowa we wsi Żegoty

GOSPODARKA GAZOWA

We wsi Żegoty brak gazociągu. Mieszkańcy korzystają obecnie z butli gazowych. Praktycznie wszystkie gospodarstwa wyposażone są w butlowy gaz ziemny.

GOSPODARKA ODPADAMI

Na terenie całej gminy Kiwity nie ma wysypiska śmieci. Odpady z terenu sołectwa Żegoty gromadzone są przez mieszkańców w specjalnie oznaczonych workach i wywożone są przez firmę zajmującą się odbiorę odpadów komunalnych wyłonioną w drodze przetargu przez gminę. Odpady oddawane są do Zakładu Gospodarki Odpadami Komunalnymi w Olsztynie.

ENERGETYKA

Obszar Gminy Kiwity usytuowany jest na terenie działania Zakładu Energetycznego S.A. w Olsztynie w Rejonie Energetycznym Lidzbark Warmiński. Zaopatrzenie w energię elektryczną gminy odbywa się ze stacji 110/15 kV w Lidzbarku Warmińskim. Energia elektryczna do odbiorców doprowadzana jest, w większości poprzez stacje transformatorowe 15/0,4 kV promieniowo podłączone do sieci rozdzielczej 15 kV. Przez teren gminy w północnej części przebiega linia napowietrzna wysokiego napięcia 110 kV Lidzbark Warmiński - Bartoszyce.

POCZTA

Na terenie gminy zlokalizowany jest Urząd Pocztowy tylko w miejscowości Kiwity, będącej siedzibą gminy. Swoim zasięgiem obejmuje on całą gminę. Stan techniczny obiektu jest określany jako dobry.

TELEFON/INTERNET

Obsługę mieszkańców Gminy Kiwity, w tym sołectwa Żegoty, w zakresie usług telekomunikacyjnych zapewnia Telekomunikacja Polska S.A. Wszyscy mieszkańcy Żegot mają możliwość podłączenia się do sieci telekomunikacyjnej światłowodowej. Sołectwo obsługiwane jest przez Rejon Telekomunikacji w Olsztynie.

Ponadto cały teren gminy znajduje się w zasięgu sieci telefonii komórkowej. Mieszkańcy wsi Żegoty mają dostęp do Internetu drogą telefoniczną i radiową.

4.5 Potencjał ekonomiczny

Rolnictwo

W miejscowości Żegoty rolnictwo jest jednym z głównych źródeł utrzymania mieszkańców. Dla większości gospodarzy uprawa roślin i hodowla zwierząt ma znaczenie podstawowe i głównie wykorzystywana jest na własne potrzeby. Przyczyną takiego stanu rzeczy jest duże rozdrobnienie gospodarstw oraz niska rentowność produkcji rolniczej.

Strukturę obszarową gospodarstw przedstawia poniższa tabela:

Powierzchnia gospodarstw	Ilość gospodarstw
Do 1.00 ha	79
Od 1.01 ha do 2.0 ha	15
Od 2.01 ha do 5.0 ha	21
Od 5.01 ha do 7.0 ha	6
Od 7.01 ha do 10.0 ha	6
Od 10.01 ha do 15.00 ha	9
Od 15.01 ha do 20.00 ha	2
Od 20.01 ha do 50.00 ha	21
Powyżej 50.01 ha	4
Razem	163

Tab. 7 Struktura obszarowa gospodarstw

Na terenie sołectwa jak i całej gminy gleby przeważają gleby klasy III b i IVa. Struktura i typy gleb mają znaczący wpływ na dominujące na danym terenie typy upraw oraz ich rozkład przestrzenny i jakość. Gospodarstwa towarowe nastawiają się głównie na produkcję zbóż, a w szczególności pszenicy i pszenżyta i mieszanki zbożowej. Inne rośliny – to rzepak, kukurydza. Duża powierzchnie zajmują użytki zielone.

W hodowli zwierząt przeważa bydło mleczne i bydło mięsne.

Miejscowość Żegoty zajmuje powierzchnię fizyczną 1261,0951ha. Poniższa tabela przedstawia zestawienie powierzchni użytków w sołectwie.

Zestawienie powierzchni użytków w miejscowości Żegoty przedstawia poniższa tabela:

Zestawienie powierzchni użytków w miejscowości Żegoty	
Nazwa użytku	ha
Grunty orne	725,0635
Użytki rolne (grunty zadrzewione i zakrzewione, grunty rolne zabudowane)	19,7808
Łąki i pastwiska	454,1237
Sady	0,7894
Rowy	2,7622
Nieuzytki i inne	38,8931
Lasy	19,6824
Grunty pod stawami	0,00
Ogółem	1261,0951

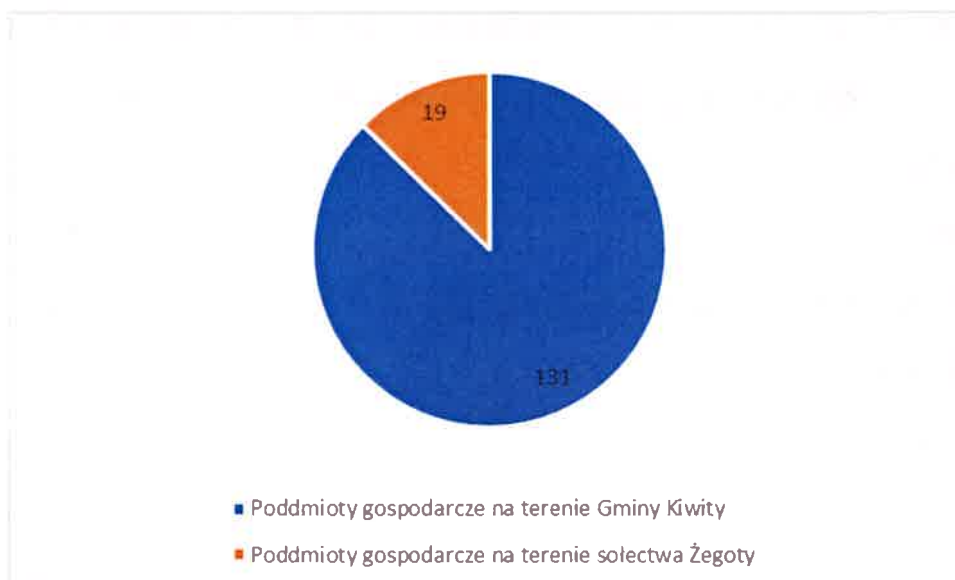
Tab. 8 Zestawienie powierzchni użytków

Gospodarka

Mieszkańcy gminy jak i sołectwa Żegoty zajmują się rolnictwem, a także działalnością pozarolniczą. W miejscowości nie ma większych zakładów przemysłowych, główną rolę odgrywają małe firmy rodzinne.

W gminie Kiwity ze względu na miejsce zamieszkania przedsiębiorcy zarejestrowanych było 131 podmiotów gospodarczych, z tego na terenie miejscowości Żegoty na koniec 2023 r. zarejestrowanych było 19 podmiotów gospodarczych w sektorze prywatnym co stanowi 14,5%.

Podmioty gospodarcze działające na terenie miejscowości Żegoty prowadzą działalność głównie w branży handlowo-usługowej. Znaczna część mieszkańców utrzymuje się z pracy zarobkowej w okolicznych miastach tj. Lidzbark Warmiński, Jeziorany, Olsztyn.



Wyk. nr 1 Podmioty gospodarcze na terenie Gminy Kiwity i sołectwa Żegoty

5. Analiza SWOT obszaru objętego koncepcją

Analiza SWOT jest efektywna metoda identyfikacji słabych i silnych stron danej miejscowości/organizacji oraz badania szans i zagrożeń, jakie stoją przed miejscowością. Analiza SWOT zawiera cztery grupy czynników:

1. „mocne strony” – uwarunkowania wewnętrzne, które stanowią silne strony miejscowości i które należycie wykorzystane sprzyjać będą jej rozwojowi
2. „słabe strony” – uwarunkowania wewnętrzne, które stanowią słabe strony miejscowości i które nie wyeliminowane utrudniać będą jej rozwój
3. „szansy”- uwarunkowania zewnętrzne, które nie są bezpośrednio zależne od zachowania społeczności wiejskiej, ale które mogą być traktowane jako szanse i przy odpowiednio podjętych przez nią działaniach, wykorzystane jako czynniki sprzyjające rozwojowi miejscowości
4. „zagrożeń” - uwarunkowania zewnętrzne, które nie są bezpośrednio zależne od zachowania społeczności wiejskiej, ale które mogą stanowić zagrożenia dla jej rozwoju

W toku spotkań konsultacyjnych związanych z opracowaniem niniejszej koncepcji, przy udziale mieszkańców Żegot przeprowadzono analizę zasobów tej miejscowości.

Zasoby sołectwa to wszelkie elementy materialne i niematerialne wsi i otaczającego ją obszaru, które mogą być wykorzystane obecnie bądź w przyszłości w budowaniu bądź realizacji publicznych bądź prywatnych przedsięwzięć odnowy wsi.

W analizie uwzględniono następujące rodzaje zasobów:

- środowisko przyrodnicze
- środowisko kulturowe
- dziedzictwo religijne i historyczne
- obiekty i tereny
- gospodarka, rolnictwo
- sąsiedzi i przyjezdni
- instytucje
- ludzie, organizacje społeczne

Przedstawiona poniżej analiza mocnych i słabych stron oraz szans i zagrożeń jest syntezą poszczególnych obszarów życia sołectwa Żegoty. Ukazuje ona, w oparciu o dostępne zasoby naturalne wsi oraz potencjał społeczny miejscowości mocne i słabe strony sołectwa Żegoty, a także przyszłe aspekty zawarte w szansach i zagrożeniach.

MOCNE STRONY	SŁABE STRONY
<ol style="list-style-type: none">1. dobre połączenie komunikacyjne,2. bogate zasoby środowiska przyrodniczego,3. brak ciężkiego przemysłu,4. atrakcyjność turystyczno-rekreacyjna,5. działające organizacje społeczne,	<ol style="list-style-type: none">1. słabo wykorzystana baza świetlicy wiejskiej ze względu na brak zaplecza sanitarnego,2. słabo rozwinięta infrastruktura turystyczno-rekreacyjna,3. niewielka aktywność społeczna mieszkańców,4. zły stan techniczny budynku starej szkoły,5. niewielka liczba szkoleń dla mieszkańców w zakresie aktywności

	społecznej, 6. niedostateczny stan infrastruktury,
SZANSE	ZAGROŻENIA
<ol style="list-style-type: none"> 1. wykorzystanie walorów przyrodniczych miejscowości do rozwoju turystyki, w tym agroturystyki 2. poprawa estetyki wsi, 3. wzrost stopnia integracji międzypokoleniowej mieszkańców wsi, 4. wzrost stopnia zainteresowania mieszkańców miast wypoczynkiem na wsi, 5. promowanie i dofinansowanie tworzenia alternatywnych źródeł dochodu na wsi, 	<ol style="list-style-type: none"> 1. wyludnianie się miejscowości 2. ograniczenie kontaktów sąsiedzkich, brak poczucia przynależności do społeczności lokalnej wsi, 3. roszczeniowa postawa mieszkańców, 4. niedostateczna liczba funduszy pomocowych kierowanych na wieś, 5. degradacja środowiska naturalnego, 6. starzenie się społeczeństwa wsi, 7. migracja młodych mieszkańców wsi do dużych ośrodków miejskich, 8. niskie dochody własne gminy,

Tab. 9 Analiza SWOT

Wyniki przeprowadzonej analizy SWOT sprzyjają podjęciu działań związanych z poprawą standardu i jakości życia mieszkańców wsi, rozwojem turystyki w oparciu o posiadane zasoby środowiska naturalnego.

6. Wizja rozwoju miejscowości Żegoty

6.1 Wizja i cel ogólny

W wyniku przeprowadzonych spotkań konsultacyjnych wypracowano wizję rozwoju miejscowości Żegoty:

Żegoty to wieś tętniąca życiem, atrakcyjna do zamieszkania, z nowoczesną infrastrukturą.

Aby zrealizować powyższą wizję, która jest elementem projekcji stanu docelowego, określono cel główny niniejszej koncepcji inteligentnej wsi, którym jest:

Zrównoważony rozwój Żegot poprzez inwestycje w obszarze infrastruktury, kultury, rekreacji i turystyki oraz rozwój społeczeństwa obywatelskiego.

7. Powiązanie koncepcji ze strategiami wyższego szczebla

Planując rozwój miejscowości Żegoty, należy pamiętać aby niniejsza koncepcja była spójna z nadrzędnymi dokumentami strategicznymi. Poniżej przedstawiono analizę z jakimi celami dokumentów strategicznych powiatu, województwa oraz LGD „Warmiński Zakątek” poniższa koncepcja się odnosi.

7.1 Warmińsko-Mazurskiego 2030. Strategia Rozwoju Gospodarczo-Społecznego.

Cel strategiczny	Cel operacyjny	Cel szczegółowy koncepcji	Cel operacyjny koncepcji
Kompetencje przyszłości	Użyteczne kwalifikacje i kompetencje	Rozwój wspólnoty lokalnej wsi Żegoty	Wzrost poziomu wiedzy mieszkańców z zakresu świadomości ekologicznej
Inteligentna produktywność	Wysoka konkurencyjność	Promocja i rozwój przedsiębiorczości we wsi Żegoty	<i>Rozwój przedsiębiorczości z poszanowaniem środowiska naturalnego</i>
Kreatywna aktywność	Inspirująca twórczość	Rozwój wspólnoty lokalnej wsi Żegoty	<i>Dostosowanie i rozwinięcie oferty zajęć dla mieszkańców,</i>

			<i>w tym osób młodych i seniorów</i>
Mocne fundamenty	Silny kapitał społeczny	Rozwój wspólnoty lokalnej wsi Żegoty	<i>Aktywizacja i integracja mieszkańców</i>
Mocne fundamenty	Optymalna infrastruktura rozwoju	Zrównoważony rozwój infrastruktury z poszanowaniem środowiska naturalnego i wzrost bezpieczeństwa publicznego	<i>Rozwój infrastruktury technicznej na terenie wsi Żegoty</i>
Mocne fundamenty	Optymalna infrastruktura rozwoju	Zrównoważony rozwój infrastruktury z poszanowaniem środowiska naturalnego i wzrost bezpieczeństwa publicznego	<i>Rozbudowa i modernizacja infrastruktury sportowej, rekreacyjnej i turystycznej</i>

Tab. 10 Powiązanie koncepcji ze Strategią Rozwoju Gospodarczo-Społecznego woj. warmińsko-mazurskiego

7.2 Strategia Rozwoju Powiatu Lidzbarskiego na lata 2023 – 2030

Cel strategiczny Powiatu Lidzbarskiego	Cel operacyjny Powiatu Lidzbarskiego	Cel szczegółowy koncepcji	Cel operacyjny koncepcji
Ochrona środowiska i krajobrazu	Działania na rzecz zwiększenia efektywności energetycznej oraz świadomości ekologicznej	Rozwój wspólnoty lokalnej wsi Żegoty	Wzrost poziomu wiedzy mieszkańców z zakresu świadomości ekologicznej
Ochrona środowiska i krajobrazu	Ochrona zasobów wody i wspieranie gospodarki wodno-ściekowej	Promocja i rozwój przedsiębiorczości we wsi Żegoty	Rozwój przedsiębiorczości z poszanowaniem środowiska naturalnego
Wsparcie rozwoju lokalnej gospodarki i rynku pracy	Podnoszenie poziomu atrakcyjności turystycznej	Zrównoważony rozwój infrastruktury z poszanowaniem środowiska naturalnego i wzrost bezpieczeństwa publicznego	Rozbudowa i modernizacja infrastruktury sportowej, rekreacyjnej i turystycznej
Wsparcie rozwoju lokalnej gospodarki i rynku pracy	Podnoszenie poziomu atrakcyjności turystycznej	Rozwój wspólnoty lokalnej wsi Żegoty	Zachowanie dziedzictwa kulturowego
Wsparcie rozwoju lokalnej gospodarki i	Podnoszenie poziomu atrakcyjności	Rozwój wspólnoty lokalnej wsi Żegoty	Zachowanie dziedzictwa kulturowego

rynku pracy	turystycznej		
Wsparcie rozwoju lokalnej gospodarki i rynku pracy	Tworzenie warunków dla nowych inwestycji i rozwoju przedsiębiorczości	Promocja i rozwój przedsiębiorczości we wsi Żegoty	Zwiększenie atrakcyjności inwestycyjnej wsi
Wsparcie rozwoju lokalnej gospodarki i rynku pracy	Tworzenie dogodnych warunków dla rozwoju konkurencyjnego rolnictwa	Promocja i rozwój przedsiębiorczości we wsi Żegoty	Rozwój pozarolniczej działalności gospodarczej
Modernizacja i rozbudowa powiatowej infrastruktury drogowej	Poprawa stanu dróg powiatowych i infrastruktury drogowej	Zrównoważony rozwój infrastruktury z poszanowaniem środowiska naturalnego i wzrost bezpieczeństwa publicznego	Rozwój infrastruktury technicznej na terenie wsi Żegoty
Kształtowanie zrównoważonego rozwoju społecznego i integracji lokalnej	Rozwój oferty sportowej, rekreacyjnej i kulturalnej	Rozwój wspólnoty lokalnej wsi Żegoty	Dostosowanie i rozwinięcie oferty zajęć dla mieszkańców, w tym osób młodych i seniorów
Kształtowanie zrównoważonego rozwoju społecznego i integracji lokalnej	Rozwój oferty sportowej, rekreacyjnej i kulturalnej	Rozwój wspólnoty lokalnej wsi Żegoty	Poprawa stanu bazy oświatowo - kulturalnej
Kształtowanie zrównoważonego rozwoju społecznego i integracji lokalnej	Rozwój oferty sportowej, rekreacyjnej i kulturalnej	Rozwój wspólnoty lokalnej wsi Żegoty	Aktywizacja i integracja mieszkańców
Rozwój nowoczesnej przyjaznej obywatelowi administracji oraz sprawnego zarządzania	Podnoszenie stanu bezpieczeństwa publicznego	Zrównoważony rozwój infrastruktury z poszanowaniem środowiska naturalnego i wzrost bezpieczeństwa publicznego	Zwiększenie bezpieczeństwa publicznego

Tab. 11 Powiązanie koncepcji ze Strategią Rozwoju Powiatu Lidzbarskiego na lata 2023 – 2030

7.3 Strategia Rozwoju Lokalnego Kierowanego przez Społeczność wdrażana przez Lokalną Grupę Działania „Warmiński Zakątek”

Cel strategiczny LGD „Warmiński Zakątek”	Przypisane przedsięwzięcia LGD „Warmiński Zakątek”	Cel szczegółowy koncepcji	Cel operacyjny koncepcji
Zrównoważona przedsiębiorczość i innowacje	Podjęcie działalności pozarolniczej	Promocja i rozwój przedsiębiorczości we wsi Żegoty	Rozwój pozarolniczej działalności gospodarczej

	gospodarczej-rozwoj przedsiębiorczości, w tym rozwój zielonej gospodarki		
Aktywne społeczeństwo, współpraca i tożsamość lokalna	Poprawa dostępu do usług dla lokalnej społeczności	Rozwój wspólnoty lokalnej wsi Żegoty	Wzrost poziomu wiedzy mieszkańców z zakresu świadomości ekologicznej
Aktywne społeczeństwo, współpraca i tożsamość lokalna	Poprawa dostępu do małej infrastruktury publicznej	Rozwój wspólnoty lokalnej wsi Żegoty	Poprawa stanu bazy oświatowo - kulturalnej
Aktywne społeczeństwo, współpraca i tożsamość lokalna	Poprawa dostępu do małej infrastruktury publicznej	Zrównoważony rozwój infrastruktury z poszanowaniem środowiska naturalnego i wzrost bezpieczeństwa publicznego	Zwiększenie bezpieczeństwa publicznego
Aktywne społeczeństwo, współpraca i tożsamość lokalna	Poprawa dostępu do małej infrastruktury publicznej	Zrównoważony rozwój infrastruktury z poszanowaniem środowiska naturalnego i wzrost bezpieczeństwa publicznego	Rozbudowa i modernizacja infrastruktury sportowej, rekreacyjnej i turystycznej
Aktywne społeczeństwo, współpraca i tożsamość lokalna	Świadomość obywatelska i aktywni liderzy	Rozwój wspólnoty lokalnej wsi Żegoty	Aktywizacja i integracja mieszkańców
Aktywne społeczeństwo, współpraca i tożsamość lokalna	Świadomość obywatelska i aktywni liderzy	Rozwój wspólnoty lokalnej wsi Żegoty	Zachowanie dziedzictwa kulturowego
Aktywne społeczeństwo, współpraca i tożsamość lokalna	Włączenie społeczne osób w niekorzystnej sytuacji, młodych i seniorów	Rozwój wspólnoty lokalnej wsi Żegoty	Dostosowanie i rozwinięcie oferty zajęć dla mieszkańców, w tym osób młodych i seniorów

Tab. 12 Powiązanie koncepcji ze Strategią Rozwoju Lokalnego Kierowanego przez Społeczność LGD „Warmiński Zakątek”

8. Planowane kierunki rozwoju

Planując rozwój Żegot, na podstawie zdiagnozowanych mocnych stron i szans oraz mając na uwadze realizację wypracowanej wizji rozwoju, określono obszary interwencji. Interwencje w ich ramach będą w najwyższym stopniu przyczyniać się do rozwoju miejscowości. Równomierne wspieranie wszystkich kierunków umożliwi efektywne wykorzystanie ich potencjałów.

8.1 Cel szczegółowy 1: Rozwój wspólnoty lokalnej wsi Żegoty

Cel operacyjny 8.1.1. Poprawa stanu bazy oświatowo - kulturalnej

Cel operacyjny 8.1.2. Zachowanie dziedzictwa kulturowego

Cel operacyjny 8.1.3. Dostosowanie i rozwinięcie oferty zajęć dla mieszkańców, w tym osób młodych i seniorów

Cel operacyjny 8.1.4. Aktywizacja i integracja mieszkańców

Cel operacyjny 8.1.5. Wzrost poziomu wiedzy mieszkańców z zakresu świadomości ekologicznej

8.2 Cel szczegółowy 2: Zrównoważony rozwój infrastruktury z poszanowaniem środowiska naturalnego i wzrost bezpieczeństwa publicznego

Cel operacyjny 8.2.1. Rozwój infrastruktury technicznej na terenie wsi Żegoty

Cel operacyjny 8.2.2. Rozbudowa i modernizacja infrastruktury sportowej, rekreacyjnej i turystycznej

Cel operacyjny 8.2.3. Zwiększenie bezpieczeństwa publicznego

8.3 Cel szczegółowy 3: Promocja i rozwój przedsiębiorczości we wsi Żegoty

Cel operacyjny 8.3.1. Rozwój pozarolniczej działalności gospodarczej

Cel operacyjny 8.3.2. Zwiększenie atrakcyjności inwestycyjnej wsi

Cel operacyjny 8.3.3. Rozwój przedsiębiorczości z poszanowaniem środowiska naturalnego

9. Lista projektów, które będą się składać na realizację tej koncepcji, uwzględniające komponent cyfrowy, środowiskowy lub klimatyczny

Cel operacyjny	Działanie	Nazwa projektu/zadania	Komponent
Cel szczegółowy 1: Rozwój wspólnoty lokalnej wsi Żegoty			
8.1.1. Poprawa stanu bazy oświatowo - kulturalnej	Rozbudowa i modernizacja obiektów edukacyjnych i kulturalnych	Termomodernizacja budynku szkoły	środowiskowy
		Wykonanie niskoemisyjnego źródła ciepła w budynku szkoły	klimatyczny
		Rozbudowa i modernizacja świetlicy wiejskiej, w tym dobudowa zaplecze socjalno-technicznego	środowiskowy
		Utworzenie zaplecza socjalnego w pomieszczeniu starej szkoły	środowiskowy
		Modernizacja infrastruktury pomieszczenia punktu bibliotecznego	środowiskowy
		Modernizacja infrastruktury salki parafialnej Caritas	środowiskowy
		Modernizacja instalacji oraz zaplecza sanitarnego budynku starej szkoły	środowiskowy
		Wymiana pokrycia dachowego budynku starej szkoły	środowiskowy
		Wykonanie instalacji fotowoltaicznej na budynku świetlicy wiejskiej	środowiskowy
		Utworzenie Domu Spokojnej Starości	ND
	Wyposażenie obiektów edukacyjnych i kulturalnych	Doposażenie szkoły w nowoczesny sprzęt pozwalający na rozwój kompetencji kluczowych uczniów	cyfrowy
		Doposażenie sali głównej oraz pomieszczeń socjalnych świetlicy wiejskiej	środowiskowy

		Doposażenie punktu bibliotecznego	cyfrowy
8.1.2. Zachowanie dziedzictwa kulturowego	Poprawa stanu zachowania obiektów zabytkowych	Remont dachu Kościoła pw. Św. Jana Ewangelisty w Żegotach	ND
		Poprawa stanu zachowania kapliczek przydrożnych	ND
	Poprawa stanu zachowania wyposażenia kościoła	Renowacja ołtarza bocznego	ND
		Renowacja organów	ND
		Konserwacja witraża głównego	ND
		Konserwacja drzwi bocznych kościoła (2 sztuki)	ND
8.1.3. Dostosowanie i rozwinięcie oferty zajęć dla mieszkańców, w tym osób młodych i seniorów	Atrakcyjna oferta spędzenia czasu wolnego	Rozwój oferty zajęć poza szkolnych dla dzieci i młodzieży	cyfrowy
		Szkolenia z zakresu włączenia cyfrowego mieszkańców wsi	cyfrowy
		Rozwój działalności Młodzieżowych Drużyn Pożarniczych	środowiskowy
		Organizacja zajęć kierowanych do seniorów	cyfrowy
8.1.4. Aktywizacja i integracja mieszkańców	Wzrost poziomu aktywizacji i integracji mieszkańców Żegot	Organizacja imprez integracyjnych	środowiskowy
		Organizacja szkoleń i warsztatów dotyczących kultywowania dziedzictwa kulturalnego i kulinarnego regionu	ND
		Szkolenia w zakresie pobudzenia aktywności społecznej	cyfrowy
	Upowszechnienie e-usług w życiu mieszkańców	Organizacja szkoleń z zakresu wykorzystania technologii teleinformacyjnych w codziennym życiu mieszkańców	cyfrowy
8.1.5. Wzrost poziomu	Wzrost świadomości	Szkolenia podnoszące	środowiskowy

wiedzy mieszkańców z zakresu świadomości ekologicznej	ekologicznej	poziom wiedzy mieszkańców na temat segregacji śmieci	
		Szkolenia podnoszące poziom wiedzy mieszkańców na temat odnawialnych źródeł energii	klimatyczny

Cel szczegółowy 2: Zrównoważony rozwój infrastruktury z poszanowaniem środowiska naturalnego i wzrost bezpieczeństwa publicznego

8.2.1. Rozwój infrastruktury technicznej na terenie wsi Żegoty	Poprawa stanu infrastruktury drogowej	Modernizacja dróg gminnych na terenie sołectwa	środowiskowy
		Modernizacja dróg powiatowych na terenie sołectwa	środowiskowy
		Wykonanie nawierzchni bitumicznej na drogach wewnętrznych w obrębie sołectwa	środowiskowy
		Wykonanie parkingu przy budynku szkoły	środowiskowy
		Wykonanie parkingu w centrum wsi	środowiskowy
	Modernizacja infrastruktury wodno-kanalizacyjnej	Rozbudowa i wymiana sieci wodociągowej	środowiskowy
		Budowa sieci kanalizacji sanitarnej w zwartej zabudowie wsi	środowiskowy
		Budowa przydomowych oczyszczalni ścieków w zabudowie kolonijnej	środowiskowy
		Wykonanie odnawialnych źródeł energii do zasilania Stacji Uzdatniania Wody	klimatyczny
	8.2.2. Rozbudowa i modernizacja infrastruktury sportowej, rekreacyjnej i turystycznej	Budowa nowych miejsc rekreacyjnych	Wykonanie małej infrastruktury wypoczynkowej nad Jeziorem Blanki
Oczyszczenie stawu ppoż w centrum wsi i zagospodarowanie terenów wokół			środowiskowy
Budowa i		Wykonanie pomostu	środowiskowy

	modernizacja obiektów infrastruktury turystycznej	pływającego	
	Budowa i modernizacja obiektów infrastruktury sportowej	Modernizacja boiska sportowego	środowiskowy
	Rozwój sieci ścieżek i szlaków turystycznych	Wykonanie ścieżki rowerowej nad Jezioro Blanki	środowiskowy
8.2.3. Zwiększenie bezpieczeństwa publicznego	Poprawa bezpieczeństwa publicznego	Wykonanie nowych przejść dla pieszych oraz ich oznaczenie	środowiskowy
		Rozbudowa i modernizacja oświetlenia ulicznego	środowiskowy
	Dosprzętowanie jednostki OSP	Zakup nowego średniego wozu ratowniczo-gaśniczego wraz z zestawem ratownictwa drogowego	środowiskowy
	Poprawa stanu budynku remizy	Wykonanie ogrzewania niskoemisyjnego w budynku remizy	klimatyczny

Cel szczegółowy 3: Promocja i rozwój przedsiębiorczości we wsi Żegoty

8.3.1. Rozwój pozarolniczej działalności gospodarczej	Tworzenie warunków dla rozwoju działalności pozarolniczej	Podejmowanie i rozwój działalności w zakresie usług zielonej gospodarki/ biogospodarki	środowiskowy
		Tworzenie zagród edukacyjnych	środowiskowy
		Tworzenie gospodarstw agroturystycznych	środowiskowy
8.3.2. Zwiększenie atrakcyjności inwestycyjnej wsi	Promocja inwestycyjna wsi	Tworzenie portali internetowych dot. terenów inwestycyjnych nad jeziorem Blanki	cyfrowy
8.3.3. Rozwój przedsiębiorczości z poszanowaniem środowiska naturalnego	Aktywizacja zawodowa mieszkańców	Organizacja szkoleń rozwijających kwalifikacje zawodowe mieszkańców	cyfrowy
	Podnoszenie kompetencji mieszkańców w zakresie zielonych	Organizacja szkoleń rozwijających kwalifikacje z zakresu wykorzystania zielonych technologii	środowiskowy

Tab. 13 Lista projektów, które będą się składać na realizację koncepcji inteligentnej wsi Żegoty

10. Harmonogram wdrażania Koncepcji Inteligentnej Wsi

Poniższy harmonogram ujmuje przedstawione instrumenty wdrażania Koncepcji w strukturze czasowej. Zawiera nazwy instrumentów, ich sposoby finansowania, podmioty odpowiedzialne za ich implementację oraz planowany termin realizacji.

LP	Nazwa projektu/zadania	Podmiot odpowiedzialny za wdrożenie	Proponowany termin realizacji	Proponowane źródło finansowania przedsięwzięcia
1	Termomodernizacja budynku szkoły	Gmina Kiwity, organ prowadzący NSP w Żegotach	2024-2034	FEWiM 2021-2027, Fundusze Europejskie, Środki krajowe
2	Wykonanie niskoemisyjnego źródła ciepła w budynku szkoły	Gmina Kiwity, organ prowadzący NSP w Żegotach	2024-2034	FEWiM 2021-2027, Fundusze Europejskie, Środki krajowe
3	Rozbudowa i modernizacja świetlicy wiejskiej, w tym dobudowa zaplecze socjalno-technicznego	Gmina Kiwity, Stowarzyszenie Żegoty	2024-2034	FEWiM 2021-2027, Fundusze Europejskie, Środki krajowe
4	Utworzenie zaplecza socjalnego w pomieszczeniu starej szkoły	Gmina Kiwity, Stowarzyszenie Żegoty	2024-2034	FEWiM 2021-2027, Fundusze Europejskie, Środki krajowe
5	Modernizacja infrastruktury pomieszczenia punktu bibliotecznego	Gmina Kiwity, Stowarzyszenie Żegoty	2024-2034	FEWiM 2021-2027, Fundusze Europejskie, Środki krajowe
6	Modernizacja infrastruktury salki parafialnej Caritas	Gmina Kiwity, Parafia	2024-2034	FEWiM 2021-2027, Fundusze Europejskie, Środki krajowe
7	Modernizacja instalacji oraz zaplecza sanitarnego budynku starej szkoły	Gmina Kiwity	2024-2034	FEWiM 2021-2027, Fundusze Europejskie, Środki krajowe
8	Wymiana pokrycia dachowego budynku starej szkoły	Gmina Kiwity	2024-2034	FEWiM 2021-2027, Fundusze Europejskie, Środki krajowe
9	Wykonanie instalacji fotowoltaicznej na budynku świetlicy wiejskiej	Gmina Kiwity, Stowarzyszenie Żegoty	2024-2034	FEWiM 2021-2027, Fundusze Europejskie, Środki krajowe

10	Utworzenie Domu Spokojnej Starości	Gmina Kiwity, GOPS Kiwity, inwestorzy prywatni	2024-2034	FEWiM 2021-2027, Fundusze Europejskie, Środki krajowe
11	Doposażenie szkoły w nowoczesny sprzęt pozwalający na rozwój kompetencji kluczowych uczniów	Organ prowadzący Niepubliczną Szkołę Podstawową w Żegotach	2024-2034	FEWiM 2021-2027, Fundusze Europejskie, Środki krajowe
12	Doposażenie sali głównej oraz pomieszczeń socjalnych świetlicy wiejskiej	Gmina Kiwity, Stowarzyszenie Żegoty, Koło Gospodyń Wiejskich w Żegotach	2024-2034	FEWiM 2021-2027, Fundusze Europejskie, Środki krajowe
13	Doposażenie punktu bibliotecznego	Gmina Kiwity, Stowarzyszenie Żegoty, Koło Gospodyń Wiejskich w Żegotach	2024-2034	FEWiM 2021-2027, Fundusze Europejskie, Środki krajowe
14	Remont dachu Kościoła pw. Św. Jana Ewangelisty w Żegotach	Parafia Rzymskokatolicka pw. Św. Jana Ewangelisty w Żegotach	2024-2034	FEWiM 2021-2027, Fundusze Europejskie, Środki krajowe
15	Poprawa stanu zachowania kapliczek przydrożnych	Gmina Kiwity, Stowarzyszenie Żegoty, Koło Gospodyń Wiejskich w Żegotach, Parafia Rzymskokatolicka pw. Św. Jana Ewangelisty w Żegotach	2024-2034	FEWiM 2021-2027, Fundusze Europejskie, Środki krajowe
16	Renowacja ołtarza bocznego	Parafia Rzymskokatolicka pw. Św. Jana Ewangelisty w Żegotach	2024-2034	FEWiM 2021-2027, Fundusze Europejskie, Środki krajowe
17	Renowacja organów	Parafia Rzymskokatolicka pw. Św. Jana Ewangelisty w Żegotach	2024-2034	FEWiM 2021-2027, Fundusze Europejskie, Środki krajowe
18	Konserwacja witraża głównego	Parafia Rzymskokatolicka pw. Św. Jana Ewangelisty w Żegotach	2024-2034	FEWiM 2021-2027, Fundusze Europejskie, Środki krajowe
19	Konserwacja drzwi bocznych kościoła (2 sztuki)	Parafia Rzymskokatolicka pw. Św. Jana Ewangelisty w Żegotach	2024-2034	FEWiM 2021-2027, Fundusze Europejskie, Środki krajowe
20	Rozwój oferty zajęć poza szkolnych dla dzieci i młodzieży	Stowarzyszenie Żegoty, Koło Gospodyń Wiejskich w Żegotach, organ prowadzący Niepubliczną Szkołę Podstawową w Żegotach	2024-2034	FEWiM 2021-2027, Fundusze Europejskie, Środki krajowe
21	Szkolenia z zakresu włączenia cyfrowego mieszkańców wsi	Stowarzyszenie Żegoty, Koło Gospodyń Wiejskich w Żegotach, Ochotnicza	2024-2034	FEWiM 2021-2027, Fundusze Europejskie, Środki krajowe

		Straż Pożarna w Żegotach		
22	Rozwój działalności Młodzieżowych Drużyn Pożarniczych	Ochotnicza Straż Pożarna w Żegotach	2024-2034	FEWiM 2021-2027, Fundusze Europejskie, Środki krajowe
23	Organizacja zajęć kierowanych do seniorów	Gmina Kiwity, Stowarzyszenie Żegoty, Koło Gospodyń Wiejskich w Żegotach, Parafia Rzymskokatolicka pw. Św. Jana Ewangelisty w Żegotach	2024-2034	FEWiM 2021-2027, Fundusze Europejskie, Środki krajowe
24	Organizacja imprez integracyjnych	Gmina Kiwity, Stowarzyszenie Żegoty, Koło Gospodyń Wiejskich w Żegotach, Ochotnicza Straż Pożarna w Żegotach, organ prowadzący Niepubliczną Szkołę Podstawową w Żegotach	2024-2034	FEWiM 2021-2027, Fundusze Europejskie, Środki krajowe
25	Organizacja szkoleń i warsztatów dotyczących kultywowania dziedzictwa kulturalnego i kulinarnego regionu	Stowarzyszenie Żegoty, Koło Gospodyń Wiejskich w Żegotach, Ochotnicza Straż Pożarna w Żegotach, organ prowadzący Niepubliczną Szkołę Podstawową w Żegotach	2024-2034	FEWiM 2021-2027, Fundusze Europejskie, Środki krajowe
26	Szkolenia w zakresie pobudzenia aktywności społecznej	Stowarzyszenie Żegoty, Koło Gospodyń Wiejskich w Żegotach, Ochotnicza Straż Pożarna w Żegotach, organ prowadzący Niepubliczną Szkołę Podstawową w Żegotach, Gmina Kiwity	2024-2034	FEWiM 2021-2027, Fundusze Europejskie, Środki krajowe
27	Organizacja szkoleń z zakresu wykorzystania technologii teleinformacyjnych w codziennym życiu mieszkańców	Stowarzyszenie Żegoty, Koło Gospodyń Wiejskich w Żegotach, Ochotnicza Straż Pożarna w Żegotach, organ prowadzący Niepubliczną Szkołę Podstawową w Żegotach, Gmina Kiwity	2024-2034	FEWiM 2021-2027, Fundusze Europejskie, Środki krajowe
28	Szkolenia podnoszące poziom wiedzy mieszkańców na temat segregacji śmieci	Stowarzyszenie Żegoty, Koło Gospodyń Wiejskich w Żegotach, organ prowadzący Niepubliczną Szkołę Podstawową w Żegotach, Gmina Kiwity	2024-2034	FEWiM 2021-2027, Fundusze Europejskie, Środki krajowe
29	Szkolenia podnoszące poziom wiedzy mieszkańców na temat	Stowarzyszenie Żegoty, Koło Gospodyń Wiejskich w Żegotach, organ	2024-2034	FEWiM 2021-2027, Fundusze Europejskie, Środki krajowe

	odnawialnych źródeł energii	prowadzący Niepubliczną Szkołę Podstawową w Żegotach, Gmina Kiwity		
30	Modernizacja dróg gminnych na terenie sołectwa	Gmina Kiwity	2024-2034	FEWiM 2021-2027, Fundusze Europejskie, Środki krajowe, środki własne gminy
31	Modernizacja dróg powiatowych na terenie sołectwa	Powiat Lidzbarski	2024-2034	FEWiM 2021-2027, Fundusze Europejskie, Środki krajowe
32	Wykonanie nawierzchni bitumicznej na drogach wewnętrznych w obrębie sołectwa	Gmina Kiwity	2024-2034	FEWiM 2021-2027, Fundusze Europejskie, Środki krajowe
33	Wykonanie parkingu przy budynku szkoły	Gmina Kiwity	2024-2034	FEWiM 2021-2027, Fundusze Europejskie, Środki krajowe
34	Wykonanie parkingu w centrum wsi	Gmina Kiwity	2024-2034	FEWiM 2021-2027, Fundusze Europejskie, Środki krajowe
35	Rozbudowa i wymiana sieci wodociągowej	Gmina Kiwity	2024-2034	FEWiM 2021-2027, Fundusze Europejskie, Środki krajowe
36	Budowa sieci kanalizacji sanitarnej w zwartej zabudowie wsi	Gmina Kiwity	2024-2034	FEWiM 2021-2027, Fundusze Europejskie, Środki krajowe
37	Budowa przydomowych oczyszczalni ścieków w zabudowie kolonijnej	Gmina Kiwity	2024-2034	FEWiM 2021-2027, Fundusze Europejskie, Środki krajowe
38	Wykonanie odnawialnych źródeł energii do zasilania Stacji Uzdatniania Wody	Gmina Kiwity	2024-2034	FEWiM 2021-2027, Fundusze Europejskie, Środki krajowe
39	Wykonanie małej infrastruktury wypoczynkowej nad Jeziorem Blanki	Gmina Kiwity, Stowarzyszenie Żegoty, Koło Gospodyń Wiejskich w Żegotach, Ochotnicza Straż Pożarna w Żegotach	2024-2034	FEWiM 2021-2027, Fundusze Europejskie, Środki krajowe
40	Oczyszczenie stawu ppoż w centrum wsi i zagospodarowanie terenów wokół	Stowarzyszenie Żegoty, Koło Gospodyń Wiejskich w Żegotach, Ochotnicza Straż Pożarna w Żegotach	2024-2034	FEWiM 2021-2027, Fundusze Europejskie, Środki krajowe
41	Wykonanie pomostu pływającego	Stowarzyszenie Żegoty, Koło Gospodyń Wiejskich w Żegotach, Ochotnicza Straż Pożarna w Żegotach	2024-2034	FEWiM 2021-2027, Fundusze Europejskie, Środki krajowe
42	Modernizacja boiska	Gmina Kiwity,	2024-2034	FEWiM 2021-2027,

	sportowego	Stowarzyszenie Żegoty, Koło Gospodyń Wiejskich w Żegotach		Fundusze Europejskie, Środki krajowe
43	Wykonanie ścieżki rowerowej nad Jezioro Blanki	Stowarzyszenie Żegoty, Koło Gospodyń Wiejskich w Żegotach, Ochotnicza Straż Pożarna w Żegotach	2024-2034	FEWiM 2021-2027, Fundusze Europejskie, Środki krajowe
44	Wykonanie nowych przejeżd dla pieszych oraz ich oznaczenie	Gmina Kiwity, Powiat Lidzbarski	2024-2034	FEWiM 2021-2027, Fundusze Europejskie, Środki krajowe
45	Rozbudowa i modernizacja oświetlenia ulicznego	Gmina Kiwity,	2024-2034	FEWiM 2021-2027, Fundusze Europejskie, Środki krajowe
46	Zakup nowego średniego wozu ratowniczo-gaśniczego wraz z zestawem ratownictwa drogowego	Gmina Kiwity, Ochotnicza Straż Pożarna w Żegotach,	2024-2034	FEWiM 2021-2027, Fundusze Europejskie, Środki krajowe
47	Wykonanie ogrzewania niskoemisyjnego w budynku remizy	Gmina Kiwity, Ochotnicza Straż Pożarna w Żegotach,	2024-2034	FEWiM 2021-2027, Fundusze Europejskie, Środki krajowe
48	Podejmowanie i rozwój działalności w zakresie usług zielonej gospodarki/ biogospodarki	Mieszkańcy wsi	2024-2034	FEWiM 2021-2027, Fundusze Europejskie, Środki krajowe
49	Tworzenie zagród edukacyjnych	Mieszkańcy wsi	2024-2034	FEWiM 2021-2027, Fundusze Europejskie, Środki krajowe
50	Tworzenie gospodarstw agroturystycznych	Mieszkańcy wsi	2024-2034	FEWiM 2021-2027, Fundusze Europejskie, Środki krajowe
51	Tworzenie terenów inwestycyjnych nad jeziorem Blanki	Gmina Kiwity	2024-2034	FEWiM 2021-2027, Fundusze Europejskie, Środki krajowe
52	Organizacja szkoleń rozwijających kwalifikacje zawodowe mieszkańców	Stowarzyszenie Żegoty, Koło Gospodyń Wiejskich w Żegotach, Ochotnicza Straż Pożarna w Żegotach	2024-2034	FEWiM 2021-2027, Fundusze Europejskie, Środki krajowe
53	Organizacja szkoleń rozwijających kwalifikacje z zakresu wykorzystania zielonych technologii	Stowarzyszenie Żegoty, Koło Gospodyń Wiejskich w Żegotach, Ochotnicza Straż Pożarna w Żegotach, Gmina Kiwity	2024-2034	FEWiM 2021-2027, Fundusze Europejskie, Środki krajowe

Tab. 14 Harmonogram wdrażania Koncepcji Inteligentnej Wsi Żegoty

11. Plan włączenia społeczności w realizację koncepcji, z uwzględnieniem roli sołtysa lub rady sołectkiej w tym procesie

Nadrzędnym zadaniem opracowanej koncepcji inteligentnej wsi jest włączanie społeczności lokalnej wsi Żegoty w jej rozwój. Fundamentalnym elementem będzie informowanie mieszkańców o przebiegu realizowanych działań. Kolejnym krokiem w budowaniu zaangażowania społecznego będzie uczestnictwo mieszkańców w organizowanych wydarzeniach i wszelkich proponowanych formach aktywności oraz zaangażowanie mieszkańców do realizacji przedsięwzięć ujętych w liście projektów.

W całym procesie budowania zaangażowania istotne jest włączenie Sołtysa wraz z Radą Sołectką w proces włączenia społeczności w realizację koncepcji inteligentnej wsi. Służyć temu będzie organizacja cyklicznych spotkań grupy roboczej. Sołtys i rada sołectka to osoby najlepiej znające lokalną społeczność i uwarunkowania rozwoju wsi.

Sołtys wraz z radą sołectką podczas organizowanych zebrań sołectkich będą na bieżąco przekazywać informacje o postępach realizacji koncepcji oraz informować społeczność o organizowanych wydarzeniach na terenie sołectwa.

12. Zarządzanie i monitorowanie nad realizacją Koncepcji Inteligentnej Wsi

12.1. Zarządzanie

Kontrolę nad koordynacją realizacji zaplanowanych projektów w sołectwie Żegoty sprawować będzie powołany zespół roboczy składający się z przedstawicieli sołectwa oraz organizacji społecznych prowadzących działalność na terenie sołectwa Żegoty, w tym sołtysa i rady sołectkiej. Skład zespołu roboczego będzie na bieżąco aktualizowany w miarę zachodzących potrzeb.

Na organizowanych spotkaniach zespołu podejmowane będą decyzje co do kolejności realizowanych przedsięwzięć. Do realizacji poszczególnych projektów przez instytucje i organizacje będą wyznaczani przez nich koordynatorzy. Będą oni w kontakcie z zespołem roboczym, tak aby na bieżąco przekazywać informacje o podejmowanych inicjatywach, planowanych wydarzeniach oraz innych ważnych faktach.

Zadaniem zespołu roboczego będzie także coroczny monitoring wdrażania koncepcji oraz podejmowanie decyzji co do ewentualnego rozpoczęcia procesu aktualizacji koncepcji w odpowiedzi na wyniki monitoringu oraz zachodzące zmiany społeczno – gospodarcze.

12.2 Monitoring

Monitoring koncepcji inteligentnej wsi będzie prowadzony raz w roku. Za przeprowadzenie monitoringu odpowiedzialny będzie zespół roboczy.

Zespół analizować będzie realizowane wskaźniki oraz ich adekwatność w odpowiedzi na zmiany społeczno – gospodarcze. Będą także weryfikować odpowiedniość projektów i działań w kontekście realizowanych celów.

Dane niezbędne do przeprowadzenia monitoringu będą przekazywane przez członków zespołu roboczego oraz pozyskiwane od instytucji i organizacji realizujących przedsięwzięcia na terenie sołectwa w danym roku, którego dotyczy monitoring.

Monitoringowi podlegać będzie zaangażowania lokalnej społeczności w realizację przedsięwzięć, udział mieszkańców w proponowanych wydarzeniach itp.

Zespół roboczy będzie także mógł wyznaczać inne elementy koncepcji poddawane monitoringowi. Podsumowanie monitoringu będzie udostępniane zainteresowanym osobom i instytucją.

13. Podsumowanie

Koncepcja Inteligentnej Wsi dla miejscowości Żegoty stanowi odpowiedź na potrzeby lokalnej społeczności.

w zakresie zaplanowania i przygotowania opracowania, które będzie zawierać analizę charakterystyk miejscowości oraz wizji i celów, do których chce ona dążyć. Zawiera charakterystykę miejscowości, określa wizję i kierunki rozwoju a także planowane do realizacji działania i projektów.

Dokument wskazuje kierunki rozwoju wsi i jej społeczności, których nie należy jednak traktować w kategorii sztywnych ram, a powinny one ewaluować zgodnie z zachodzącą dynamiką i tendencjami pojawiającymi się w środowisku i samej wspólnotie lokalnej.

Koncepcja do dokument „żywy”, który powinien ewoluować w toku jego realizacji. Bycie SMART to ciągle adaptowanie się do zmieniających się warunków, pojawiających się nowych trendów, potrzeby i procesów.

Wieś Żegoty dysponuje szerokim potencjałem w postaci wiedzy, doświadczenia i zaangażowania aktywnych mieszkańców. Potencjał ten stanowi gwarant realizacji zaplanowanych założeń w duchu ideologii SMART.

