

**UCHWAŁA NR XII/60/25**  
**RADY GMINY KIWITY**  
**z dnia 27 marca 2025 r.**

**w sprawie zatwierdzenia Planu Odnowy Miejscowości Żegoty na lata 2025-2035**


Na podstawie art.18 ust.2 pkt 6 ustawy z dnia 8 marca 1990 r. o samorządzie gminnym ( Dz. U. z 2024, poz. 1465 ze zm. ) Rada Gminy Kiwity uchwala, co następuje:

§ 1. Zatwierdza się Plan Odnowy Miejscowości Żegoty na lata 2025-2035 stanowiący załącznik do niniejszej uchwały.

§ 2. Wykonanie uchwały powierza się Wójtowi Gminy.

§ 3. Traci moc uchwała Nr XXXII/225/22 Rady Gminy Kiwity z dnia 29 marca 2022 r. w sprawie zatwierdzenia Planu odnowy Miejscowości Żegoty na lata 2022-2028.

§ 4. Uchwała wchodzi w życie z dniem podjęcia.

  
Przewodniczący Rady Gminy  
Mariusz Rachucki



# Plan Odnowy Miejscowości Żegoty na lata 2025-2035

Załącznik do Uchwały Nr XII/60/25 Rady  
Gminy Kiwity z dnia 27marca 2025 r.



## Plan Odnowy Miejscowości Żegoty na lata 2025-2035

Żegoty, marzec 2025 r.

# Plan Odnowy Miejscowości Żegoty na lata 2025-2035

Spis treści:

Wstęp

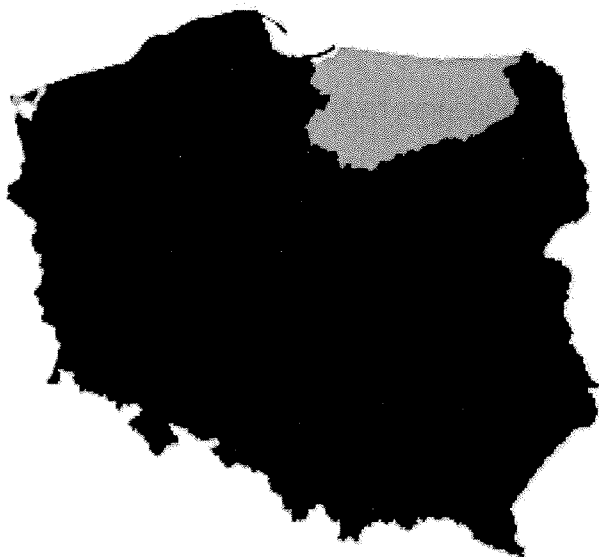
1. Charakterystyka miejscowości Żegoty
  - 1.1 Położenie
  - 1.2 Liczba i struktura ludności
  - 1.3 Historia i zabytki miejscowości Żegoty
2. Inwentaryzacja zasobów służących odnowie wsi
  - 2.1 Zasoby przyrodnicze
  - 2.2 Zasoby kulturowe i społeczne
  - 2.3 Infrastruktura techniczna
  - 2.4 Gospodarka i rolnictwo
3. Analiza SWOT
  - 3.1 Mocne strony
  - 3.2 Słabe strony
  - 3.3 Szanse
  - 3.4 Zagrożenia
4. Planowane kierunki rozwoju
  - 4.1 Wizja rozwoju wsi
  - 4.2 Cele strategiczne i działania
  - 4.3 Szacunkowy koszt i harmonogram działań
5. System wdrażania i monitoringu

# Plan Odnowy Miejscowości Żegoty na lata 2025-2035

## 1. Charakterystyka wsi Żegoty

### 1.1 Położenie

Miejscowość Żegoty położona na terenie Gminy Kiwity, w powiecie lidzbarskim, w województwie warmińsko-mazurskim.



Rys.1 Usytuowanie województwa warmińsko-mazurskiego na tle kraju



Rys.2 Usytuowanie powiatu lidzbarskiego na tle województwa warmińsko-mazurskiego

## Plan Odnowy Miejscowości Żegoty na lata 2025-2035

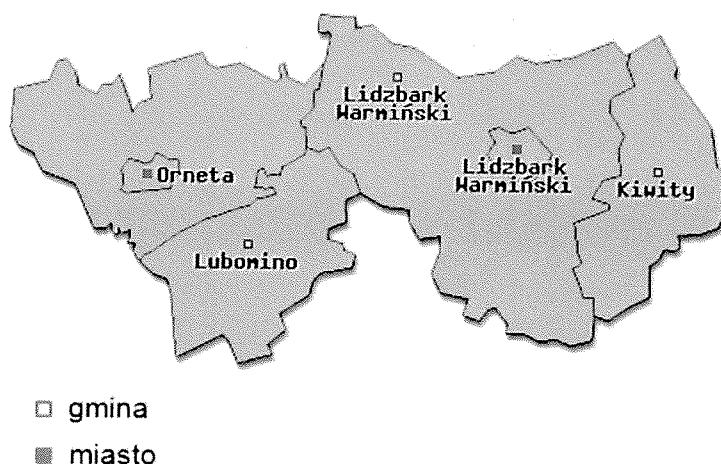
Gmina Kiwity położona jest w północno-wschodniej części Polski, w północnej części województwa warmińsko-mazurskiego. Pod względem fizyczno geograficznym obszar gminy Kiwity położony jest na prekambryjskiej platformie wschodnioeuropejskiej w prowincji Nizy Wschodniobałtycko - Białoruskiego w jednostce tektonicznej zwanej syneklizą perybałtycką. Przez obszar gminy przebiega granica dwóch mezoregionów Równiny Sępopolskiej do której zalicza się północny skrawek gminy i Pojezierza Olsztyńskiego do którego zalicza się pozostały obszar.

Obszar, na którym położona jest gmina Kiwity, ukształtowany został w wyniku zlodowacenia północnopolskiego fazy leszczyńskiej i pomorskiej oraz późniejszych procesów rzeźbotwórczych (erozji, denudacji rzecznej).

Dominującą przestrzennie jednostką geomorfologiczną, kształtującą krajobraz gminy jest wysoczyzna morenowa o urozmaiconej, na ogół falistej do pagórkowatej rzeźbie.

W rejonie Klutajn, Tolnik Wielkich, Bartnik oraz między Krekolami a Połapinem w krajobrazie dominują wzgórza morenowe oraz kemowe. Od Kierwin w kierunku południowo-wschodnim w postaci podłużnych pagórków tworzących łańcuchowy ciąg w krajobrazie zaznacza się oz, powstały w wyniku akumulacyjnej działalności lodowca.

Powierzchnia terenu obniża się w kierunku północnym. Rzędne powierzchni terenu wynoszą od ok. 80 m n.p.m. w rejonie Samolubia, do 153,6 m n.p.m. w rejonie Bartnik.

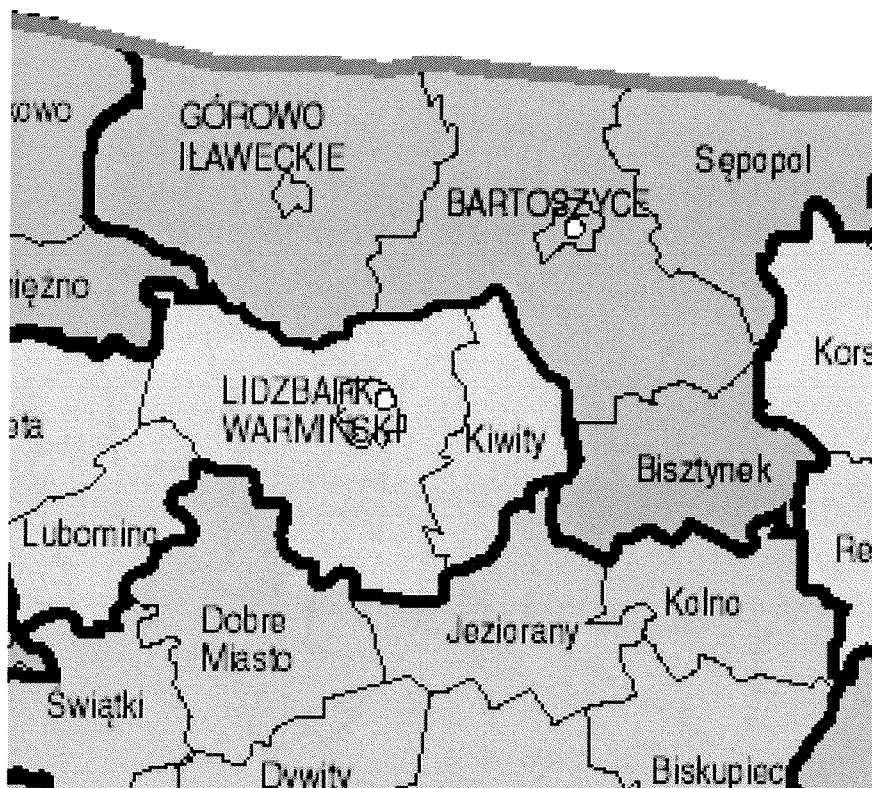


Rys. 3 Gmina Kiwity na tle Powiatu Lidzbarskiego źródło: [www.zpp.pl](http://www.zpp.pl)

Gmina Kiwity graniczy z gminami: od zachodu – Lidzbark Warmiński, od północy – Bartoszyce, od wschodu – Bisztynek, od południa – Jeziorany.

# Plan Odnowy Miejscowości Żegoty na lata 2025-2035

Powierzchnia gminy wynosi 14,5 tys. ha. Na dzień 31 grudnia 2024 r. zamieszkiwało ją 3065 mieszkańców.

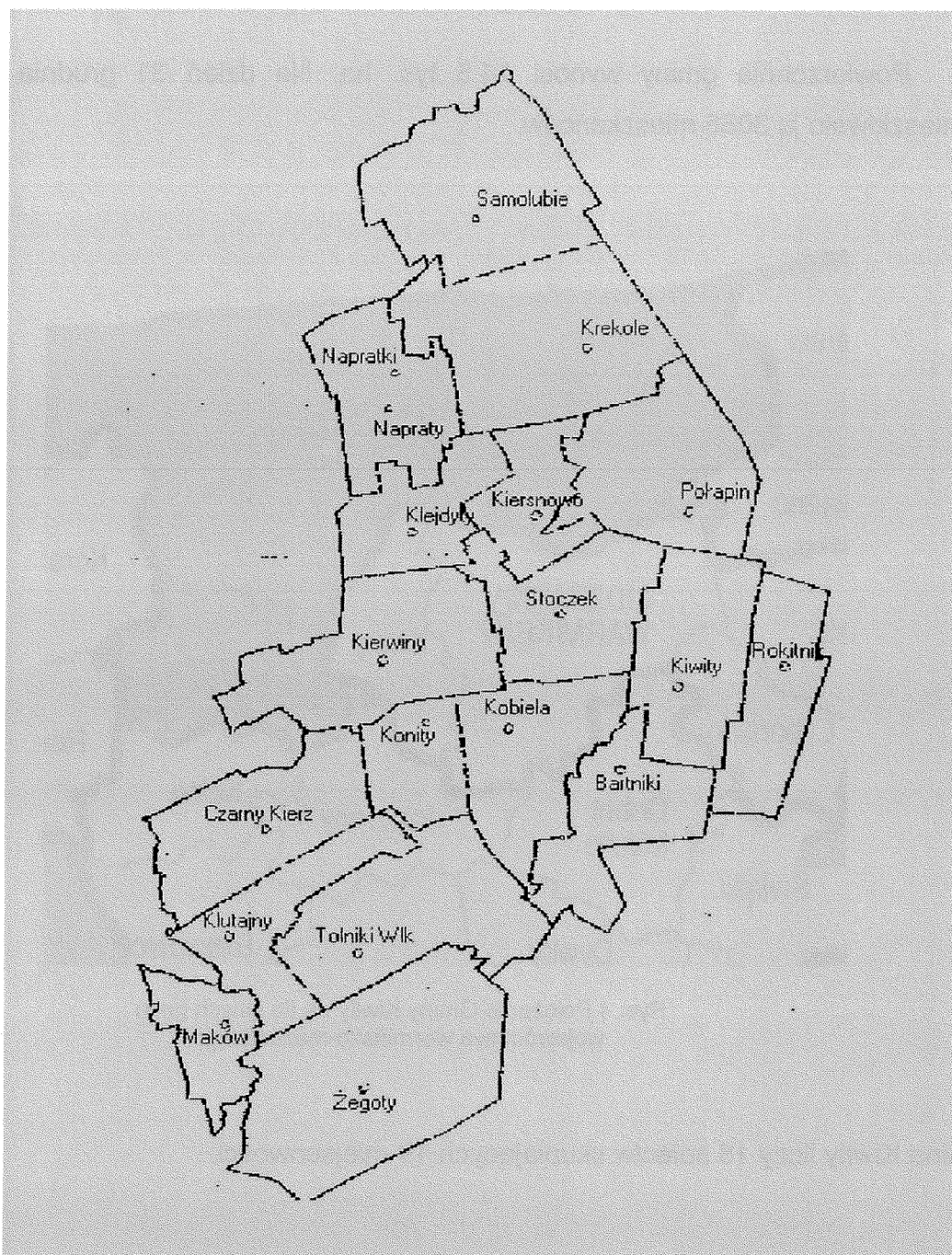


Rys. 4 Położenie Gminy Kiwity na tle innych gmin województwa warmińsko-mazurskiego

Gmina Kiwity liczy 18 sołectw skupiających 19 miejscowości.

Sołectwo Żegoty położone jest w południowej części gminy Kiwity, wzdłuż drogi powiatowej nr 1535N relacji Lidzbark Warmiński - Jeziorany. Sołectwo Żegoty od północy graniczy z sołectwem Tolniki Wielkie oraz sołectwem Klutajny, od północnego zachodu z sołectwem Maków. Od południa i wschodu graniczy z gminą Jeziorany.

## Plan Odnowy Miejscowości Żegoty na lata 2025-2035



Rys. 5 Położenie sołectwa Żegoty na tle innych sołectw gminy Kiwity.

Pod względem fizyczno geograficznym obszar gminy Kiwity, w tym sołectwa Żegoty położony jest na prekambryjskiej platformie wschodnioeuropejskiej w prowincji Niżu Wschodniobałtycko - Białoruskiego w jednostce tektonicznej zwanej syneklizą

perybałtycką. Przez obszar gminy przebiega granica dwóch mezoregionów Równiny Sępopolskiej (podprowincja Pobrzeża Wchodniobałtyckie) do której zalicza się



# Plan Odnowy Miejscowości Żegoty na lata 2025-2035

północny skrawek gminy i Pojezierza Olsztyńskiego (Pojezierza Wschodniobałtyckie) do którego zalicza się pozostały obszar.

Dominującą przestrzennie jednostką geomorfologiczną, kształtującą krajobraz gminy jest wysoczyzna morenowa o urozmaiconej, na ogół falistej do pagórkowatej rzeźbie.

## 1.2 Liczba i struktura ludności

Liczba mieszkańców miejscowości Żegoty na dzień 31.12.2024 r. wynosiła: 374 osób, co stanowi 12,20 % ogólnej liczby mieszkańców Gminy Kiwity.

Poniższa tabela przedstawia szczegółowe dane dotyczące liczby mieszkańców Żegot według stanu na 31.12.2024 r.:

Lp.	Sołectwo	Ogólna liczba mieszkańców	Liczba kobiet	Liczba mężczyzn
1	Żegoty	374	201	173

Tab. 1 Liczba mieszkańców Żegot

Źródło: Urząd gminy Kiwity

Struktura wiekowa mieszkańców sołectwa Żegoty przedstawia się następująco:

Lp.	Sołectwo	Ogólna liczba mieszkańców	Wiek < 19 lat		Wiek produkcyjny		Wiek poprodukcyjny	
			K	M	K	M	K	M
1	Żegoty	374	43	31	105	117	53	25

Tab. 2 Struktura wiekowa mieszkańców sołectwa Żegoty

Liczbę mieszkańców poszczególnych miejscowości na terenie gminy Kiwity przedstawia poniższa tabela:

Lp.	Wyszczególnienie	Liczba ludności na dzień 31.12.2024 r.
1	Bartniki	97
2	Czarny Kierz	117
3	Kiersnowo	80
4	Kierwiny	237
5	Kiwity	382
6	Klejdyty	143
7	Klutajny	225
8	Kobiela	176
9	Konity	52

## Plan Odnowy Miejscowości Żegoty na lata 2025-2035

10	Krekole	242
11	Maków	67
12	Napraty	127
13	Połapin	36
14	Rokitnik	106
15	Samolubie	285
16	Stoczek	156
17	Tolniki Wielkie	163
18	<b>Żegoty</b>	<b>374</b>
<b>Razem</b>		<b>3065</b>

Tab. 3 Liczba mieszkańców poszczególnych miejscowości Gminy Kiwity wg. stanu na 31.12.2024 r.

Źródło: Urząd Gminy Kiwity

Z poniższej tabeli wynika, że na 19 miejscowości na terenie Gminy Kiwity wieś Żegoty stanowi miejscowość o największej liczbie mieszkańców.

Stan ludności miejscowości Żegoty w ciągu ostatnich pięciu lat przedstawia poniższa tabela:

ROK	LICZBA OSÓB
2020	413
2021	399
2022	387
2023	381
2024	374

Tab. 4 Stan ludności miejscowości Żegoty w latach 2020-2024

Źródło: Urząd Gminy Kiwity

Stan ludności w miejscowości Żegoty na przestrzeni ostatnich pięciu ulega niewielkiemu spadkowi. Spadek liczby ludności spowodowany jest w głównej mierze migracjami oraz malejącym przyrostem naturalnym.

### 1.3 Historia i zabytki miejscowości Żegoty

Miejscowość Żegoty (dawna nazwa Siegfriedswalde) założył biskup Henryk Luter z Warmii między 1333 a 1342 rokiem. W akcie lokacyjnym możemy przeczytać:

„My Brat Heinrich von Luter, biskup Kościoła warmińskiego, podarowaliśmy znakomitemu człowiekowi Hermannowi zwanemu Hennenbergiem i jego prawdziwym

## Plan Odnowy Miejscowości Żegoty na lata 2025-2035

spadkobiercom i prawdziwym następcom 82 łany na założenie wsi Siegfriedswalde na prawie chełmińskim na własność wieczystą”.

Do wsi przynależał młyn oraz karczma. W wykazach z lat 1702 i 1767 Żegoty występują jako wieś chłopska.

Kościół parafialny został poświęcony św. Janowi Ewangelście, a jego filią była świątynia w Blankach. Od początku XVI stulecia kościół w Żegotach należał do dekanatu jeziorańskiego. Po pożarze w drugiej połowie XVI wieku kościół odbudowano i 27 sierpnia 1606 r. biskup Szymon Rudnicki konsekrował go ku czci Matki Boskiej, Wszystkich Świętych i św. Jana Ewangelisty. W 1910 r. przy drodze do Franknowa założono cmentarz parafialny.

W skład zespołu kościoła parafialnego wchodzi plebania oraz neogotyckie ogrodzenie cmentarza przykościelnego z bramką i 4 kaplicami z początku XX wieku. We wsi znajduje się 5 kapliczek przydrożnych: dwie neoklasyczne z połowy XIX wieku oraz trzy neogotyckie

Przed 1945 r. wieś liczyła ponad 100 gospodarstw. Po wojnie była znacznie wyludniona. Szkoła powszechna powstała w Żegotach w 1947 r. Należała do zbiorczej szkoły w Kiwitach. Do szkoły w Żegotach należał punkt filialny w Zakładzie Rolnym w Klutajnach. Wieś została reelektryfikowana wcześniej bo już w 1949 roku. W latach pięćdziesiątych XX wieku w Żegotach działała spółdzielnia produkcyjna, która uległa likwidacji w marcu 1957 r.

W 1955 r. Żegoty stały się siedzibą Gromadzkiej Rady narodowej. W 1970 r. we wsi było 87 budynków o 108 mieszkaniach. Wieś liczyła 536 mieszkańców. W Żegotach działała filia biblioteczna, klub „Rolnik”, sala kinowa, ośrodek zdrowia, punkt apteczny, sklep GS, magazyn Spółdzielni, poczta.

W Żegotach znajdowała się też remiza strażacka Ochotniczej Straży Pożarnej.

Obecny kościół w parafii św. Jana Apostoła i Ewangelisty w Żegotach został wybudowany w 1912 roku i jest to trzeci kościół w tej miejscowości. Pierwszy kościół z XIV w. spłonął. W roku 1606 został zbudowany drugi kościół już nieistniejący(rozebrany ze względu na zły stan). Obecny kościół stoi na jego miejscu. Z tego drugiego kościoła pochodzi dzwon znaleziony w kościele w Oberesslingen, który wisiał w obecnym kościele do II Wojny Światowej jako jeden z trzech. W czasie Wojny dwa zostały wywiezione, a jeden największy z nich, został do dziś.

## Plan Odnowy Miejscowości Żegoty na lata 2025-2035



Fot. 1 Ołtarz główny w Kościele pw. Jana Ewangelisty w Żegotach

Wykaz obiektów zabytkowych na terenie sołectwa Żegoty przedstawia poniższa tabela:

Lp.	Nazwa obiektu	Funkcja jaką pełni	Szacowane lata powstania	Numer rejestru
1	Kościół pw. Św. Jana Ewangelisty	kościół	1909-1910	A-4281
2	Cmentarz przykościelny	Cmentarz przykościelny	pocz. XX wieku	A-4281
3	Ogrodzenie z czterema kapliczkami	Ogrodzenie kościoła	pocz. XX wieku	A-4281
4	Cmentarz parafialny	Rzymsko-katolicki cmentarz parafialny	Początek XX wieku	WEZ
5	Kapliczka przy budynku nr 6	Kapliczka	XIX/XX wiek	-
6	Kapliczka przy budynku nr 21	Kapliczka	XIX/XX wiek	-
7	Kapliczka przy budynku nr 35	Kapliczka	Początek XX wieku	-
8	Kapliczka przy budynku nr 48	Kapliczka	I połowa XX wieku	-
9	Budynek nr 39	Plebania	Początek XX wieku	GEZ
10	Budynek nr 12	Budynek mieszkalny	Początek XX wieku	GEZ
11	Budynek nr 21	Budynek mieszkalny	Początek XX wieku	GEZ

## Plan Odnowy Miejscowości Żegoty na lata 2025-2035

12	Budynek nr 42	Budynek mieszkalny	Początek XX wieku	GEZ
13	Budynek nr 53	Budynek mieszkalny	Początek XX wieku	GEZ

Tab. 5 Wykaz obiektów zabytkowych na terenie sołectwa Żegoty

Całe województwo warmińsko-mazurskie, w tym również teren sołectwa Żegoty znajduje się w obrębie funkcjonowania obszaru Zielone Płuca Polski. Obszar ten wyróżnia się w skali kraju wysokim standardem środowiska przyrodniczego i ukierunkowany jest na rozwój proekologiczny oraz utrzymanie zrównoważonego rozwoju.

Obszar sołectwa Żegoty charakteryzuje się mało dynamiczną rzeźbą terenu, wzgórzami morenowymi i kemowymi o wysokościach względnych dochodzących do 40 m. Dominującym typem gleb są gleby brunatne właściwe i wylugowane. Występują one niemalże na obszarze całej gminy predysponując gminę Kiwity do rozwoju intensywnej gospodarki rolnej.

Sołectwo Żegoty od strony wschodniej graniczy z lasem administrowanym w całości przez nadleśnictwo Bartoszyce.. Tereny leśne cechuje bardzo wysoka żyzność siedlisk. Gatunkami budującymi drzewostan są głównie gatunki drzew iglastych (sosna i świerk), duży udział ma również brzoza oraz dąb. Ponadto występuje również olsza, modrzew, jodła, buk, klon, jesion, wiąz, lipa.

Cały obszar gminy Kiwity znajduje się w zlewisku Zalewu Wiślanego w dorzeczu rzeki Łyny. Sołectwo Żegoty leży w dorzeczu Symsarny. Od strony zachodniej sołectwo graniczy z jeziorem Blanki. Powierzchnia wynosi 440 hektarów, natomiast głębokość maksymalna – 8,4 metra. Jezioro ma długość 7 km i szerokość 1,5 km. Przez akwen przepływa rzeka Symsarna. Na podstawie badań przeprowadzonych w 1999 roku wody jeziora zakwalifikowano do III klasy czystości, a zbiornik do III kategorii podatności na degradację.


## Plan Odnowy Miejscowości Żegoty na lata 2025-2035



Fot. 2 Jezioro Blanki od strony miejscowości Żegoty

Na terenie sołectwa Żegoty położony jest rezerwat przyrody „Mokradła Żegoćkie” o pow. 34,58 ha. Rezerwat utworzono zarządzeniem Ministwa Ochrony Środowiska, Zasobów Naturalnych i Leśnictwa z dnia 9 października 1991 r. w sprawie uznania za rezerwat przyrody. Rezerwat obejmuje zabagnione łąki i nieużytki usytuowane w obniżeniu terenowym, wśród pól uprawnych. Rezerwat przyrody został sklasyfikowany następująco: rodzaj rezerwatu – Faunistyczny; ze względu na dominujący przedmiot ochrony jak -Faunistyczny, podtyp -ptaków, ze względu na główny typ ekosystemu: typ różnych ekosystemów, podtyp – lądowych ekosystemów nieleśnych. Stwierdzono tam występowanie 99 gatunków ptaków, m.in.: perkoz rdzawoszyi, perkoz zausznik, bąk, czapla siwa, łabędź niemy, gęgawa, gęś białoczerna, gęś zbożowa, krzyżówka, krakwa, świstun, rożeniec, cyranka, cyraneczka, płaskonos, czernica, głowienka, łyska, kokoszka wodna, kureczka nakrapiana, wodnik, żuraw, bekas kszyc, bekasik, błotniak stawowy, ostrygojad zwyczajny, batalion.

# Plan Odnowy Miejscowości Żegoty na lata 2025-2035



Fot. 3 Mokradła Żegoćkie z lotu ptaka

## 2.2 Infrastruktura społeczna

We wsi Żegoty funkcjonuje kilka ośrodków i organizacji pełniących funkcje kulturalno-oświatowe:

### Niepubliczna Szkoła Podstawowa w Żegotach

Niepubliczna Szkoła Podstawowa w Żegotach jest placówką oświatową której organem prowadzącym jest osoba fizyczna. Szkoła prowadzi kształcenie dzieci w zakresie klas 1- 8. Przy szkole funkcjonuje oddział przedszkolny - oddział „0” obejmujący dzieci 5 – 6 letnie. W szkole znajduje się sala gimnastyczna oraz stołówka.

### Stowarzyszenie Żegoty

Organizacja społeczna powstała w maju 2019 r. składająca się z mieszkańców wsi Żegoty. Celem działalności stowarzyszenia jest: rozwój edukacyjny, kulturowy

## Plan Odnowy Miejscowości Żegoty na lata 2025-2035

i materialny dzieci i młodzieży z terenów wiejskich; integracja mieszkańców, poprawa standardu życia społeczności wiejskiej; aktywizacja ludzi starszych, integracja międzypokoleniowa; promocja aktywnego trybu życia, sportu i turystyki; działania na rzecz kultury, sztuki, ochrony dóbr kultury i tradycji. W trakcie swojej 5-cio letniej działalności stowarzyszenie pozyskało środki na utworzenie centrum rekreacyjnego skład którego wchodzi plac zabaw oraz siłownia zewnętrzna, pozyskało środki i wyremontowało salę na potrzeby utworzenia centrum animacji mieszkańców, kilkakrotnie organizowało festyny, w tym z okazji Dnia Dziecka czy też podejmowało inicjatywy na rzecz poprawy estetyki wsi m. in. wykonało nasadzenia zieleni na terenie sołectwa.

Stowarzyszenie ma na swoim koncie szereg projektów realizowanych w sołectwie:

- ✓ Przedsięwzięcie „Piknik Rodzinny w Żegotach” organizowany w dniu 08 czerwca 2019 r. kierowany do dzieci i rodziców z Gminy Kiwity. Członkowie Stowarzyszenia przygotowali scenę, zaproszono zespoły artystyczne i sportowe, pokaz strażacki, dmuchańce, animacje, słodki poczęstunek, pieczono pizzę i przygotowano ognisko z kiełbaskami. Piknik został współfinansowany ze środków EFS w ramach RPO Województwa Warmińsko-Mazurskiego na lata 2014-2020, Środków własnych Stowarzyszenia Żegoty i środków pozyskanych od sponsorów.



Fot. 4 Piknik rodzinny w Żegotach



## Plan Odnowy Miejscowości Żegoty na lata 2025-2035

Spotkanie integracyjne pod gwiazdami- „Pożegnanie lata” organizowane w dniu 31.08.2019 r. kierowane było do dorosłych mieszkańców Żegot i Gminy Kiwity – wynajęto dj, ognisko z kiełbaskami, namioty, poczęstunek i tańce. Impreza finansowana ze środków własnych Stowarzyszenia i pozyskanych sponsorów.



Fot. 5 Plakat informacyjny dot. spotkania integracyjnego pod gwiazdami- „Pożegnanie lata”

- ✓ Organizacja stoiska wystawowego i udział w konkursie na wieniec dożynkowy na Dożynkach Powiatowych w Pilniku w dniu 07.09.2019 r. Członkowie Stowarzyszenia przygotowali potrawy na stoisko dożynkowe, którymi częstowali podczas dożynek (stoisko otrzymało wyróżnienie) oraz przygotowali wieniec dożynkowy, który w konkursie otrzymał 3 miejsce.

## Plan Odnowy Miejscowości Żegoty na lata 2025-2035



Fot. 6 Wieniec dożynkowy Stowarzyszenia Żegoty podczas dożynek powiatowych w Pilniku w dniu 07.09.2019 r.



Fot. 7 Stoisko wystawowe Stowarzyszenia Żegoty podczas dożynek powiatowych w Pilniku w dniu 07.09.2019 r.

- ✓ Realizacja projektu w partnerstwie z sołectwem Żegoty i Gminą Kiwity „Symbole i smaki Warmii – spotkania integracyjno- aktywizacyjne w Żegotach”. Projekt

## Plan Odnowy Miejscowości Żegoty na lata 2025-2035

kierowany do wszystkich mieszkańców Żegot. Przeprowadzono warsztaty zielarskie, rękodzielnicze i fotograficzne. Stowarzyszenie zapewniło poczęstunek, kawę, herbatę i wodę. Członkowie czynnie uczestniczyli w warsztatach i zajęli się obsługą mieszkańców biorących udział w warsztatach. Przedsięwzięcie dofinansowane w ramach konkursu Małe granty Sołectkie Marszałka Województwa Warmińsko-Mazurskiego 2019.



Fot. 8 Uczestnicy warsztatów rękodzielniczych organizowanych w ramach projektu „Symbole i smaki Warmii – spotkania integracyjno- aktywizacyjne w Żegotach”

- ✓ Udział w wojewódzkim konkursie Czysta i Piękna Zagroda – estetyczna Wieś organizowany przez Związek Gmin warmińsko-Mazurskich. W okresie maj-wrzesień 2019 r. wspólnie z sołectwem i Gminą Kivity dzięki ciężkiej pracy członków Stowarzyszenia udało się znacząco poprawić estetykę wsi. Wykonane prace to m. in. zainstalowano witacze, nowe tablice informacyjne, kierunkowskazy adresowe, odnowiono istniejącą wiatę, nowe nasadzenia i ukwiecono całą wieś. W konkursie sołectwo zdobyło pierwsze miejsce.


## Plan Odnowy Miejscowości Żegoty na lata 2025-2035



Fot. 9 Przedstawiciele gminy Kiwity i sołectwa Żegoty biorące udział w uroczystości rozdania nagród w konkursie Czysta i Piękna Zagroda – estetyczna Wieś organizowany przez Związek Gmin Warmińsko-Mazurskich

- ✓ Projekt pn. „Utworzenie Centrum Rekreacyjnego w miejscowości Żegoty mające na celu zwiększenie atrakcyjności rekreacyjnej miejscowości Żegoty”. Kierowany do wszystkich mieszkańców Żegot. Wykonano siłownię plenerową, plac zabaw dla dzieci, ułożono nowe ścieżki z kostki brukowej, dokonano nasadzeń i zamontowano kosze na śmieci i ławki parkowe. Zadanie współfinansowane ze środków UE w ramach poddziałania 19.2 „Wsparcie na wdrażanie operacji w ramach strategii rozwoju lokalnego kierowanego przez społeczność” Programu Rozwoju Obszarów Wiejskich na lata 2014-2020. Centrum rekreacyjne wykonano w sierpniu 2021 roku.

## Plan Odnowy Miejscowości Żegoty na lata 2025-2035



Fot.10 Prace dotyczące utworzenia Centrum Rekreacyjnego w miejscowości Żegoty

- ✓ Przedsięwzięcie „Kino pod szkolną chmurką w Żegotach” zrealizowane w dniu 30 września 2021 r. Kierowane do dzieci i rodziców z Gminy Kiwity. Zakupiono projektor, przygotowano poczęstunek i wyświetlono film w szkole w Żegotach. Projekt współfinansowany z funduszy Gminy Kiwity, środków własnych stowarzyszenia oraz środków Niepublicznej Szkoły Podstawowej w Żegotach.



Fot. 11 Prelekcja filmu w ramach wydarzenia „Kino pod szkolną chmurką w Żegotach”

## Plan Odnowy Miejscowości Żegoty na lata 2025-2035

- ✓ Realizacja projektu w partnerstwie z sołectwem Żegoty pn. „Żegoty- nasze zielone miejsce na ziemi”. Kierowany do wszystkich mieszkańców Żegot. W okresie IX-X 2021 r. podniesiono atrakcyjność i estetykę wsi poprzez zadrzewienia, zakrzewienia i obsadzenie infrastruktury rekreacyjnej gatunkami drzew, krzewów i roślin ozdobnych. Wszystkie nasadzenie wykonali członkowie Stowarzyszenia Żegoty. Zadanie finansowane ze środków programu mikrodotacji NOWEFIO- Warmia Mazury Lokalnie 5” dofinansowanego przez Narodowy Instytut Wolności – Centrum Rozwoju Społeczeństwa Obywatelskiego w ramach Funduszu Inicjatyw Obywatelskich NOWEFIO na lata 2021-2030.



Fot. 12 Nasadzenia zieleni w ramach projektu „Żegoty- nasze zielone miejsce na ziemi”

- ✓ Projekt pn. „Świetlica wiejska w Żegotach miejscem aktywizacji mieszkańców Żegot i Makowa” W ramach zadania przeprowadzono remont i doposażono w krzesła i stoły salę w budynku byłej szkoły. Zadanie współfinansowane ze środków UE w ramach poddziałania 19.2 „Wsparcie na wdrażanie operacji w ramach strategii rozwoju lokalnego kierowanego przez społeczność” Programu Rozwoju Obszarów Wiejskich na lata 2014-2020. Zadanie ukończono

# Plan Odnowy Miejscowości Żegoty na lata 2025-2035

w październiku 2021 roku.



Fot. 13 Odremontowana i wyposażona sala w ramach projektu „Świetlica wiejska w Żegotach miejscem aktywizacji mieszkańców Żegot i Makowa”

- ✓ Organizacja w czerwcu 2022 r. zadania pn. „Piknik z okazji dnia dziecka – Piracka Przygoda”. Kierowany do dzieci i rodziców w Gminie Kiwity. Przygotowano poczęstunek, dmuchańce, ognisko z kiełbaskami, animator, popcorn, dyplomy i słodkie upominki. Projekt współfinansowany z funduszy Gminy Kiwity, środków własnych stowarzyszenia oraz środków Niepublicznej Szkoły Podstawowej w Żegotach.

## Plan Odnowy Miejscowości Żegoty na lata 2025-2035



Fot. 14 Piknik Piracka Przygoda organizowany przez Stowarzyszenie Żegoty w Niepublicznej szkole Podstawowej w Żegotach

- ✓ Organizacja w czerwcu 2023 r. zadania pn. „Dzieci na Dzikim Zachodzie – piknik z okazji Międzynarodowego Dnia Dziecka”. Kierowany do dzieci i rodziców w Gminie Kiwity. Przygotowano poczęstunek, dmuchańce, ognisko z kiełbaskami, animator, popcorn, dyplomy i słodkie upominki. Projekt współfinansowany z funduszy Gminy Kiwity, środków własnych stowarzyszenia oraz środków Niepublicznej Szkoły Podstawowej w Żegotach.



## Plan Odnowy Miejscowości Żegoty na lata 2025-2035



Fot. 15 Dzień Dziecka – Dziki Zachód w Żegotach

### Koło Gospodyń Wiejskich w Żegotach

Koło Gospodyń Wiejskich w Żegotach to najmłodsza organizacja społeczna prowadząca działalność na terenie miejscowości Żegoty. Założona została w dniu 12 października 2023 r. z siedzibą w Żegotach. W jej skład wchodzi 12 mieszkańców Żegot. Głównymi celami statutowymi KGW są: prowadzenie działalności społeczno-wychowawczej i oświatowo-kulturalnej w środowiskach wiejskich; prowadzenie działalności na rzecz wszechstronnego rozwoju obszarów wiejskich; wspieranie rozwoju przedsiębiorczości kobiet; inicjowanie i prowadzenie działań na rzecz poprawy warunków życia i pracy kobiet na wsi; upowszechnianie i rozwój form współdziałania, gospodarowania i racjonalnych metod prowadzenia gospodarstw domowych; reprezentowanie interesów środowiska kobiet wiejskich wobec organów administracji publicznej; rozwój kultury ludowej, w tym w szczególności kultury lokalnej i regionalnej; wykonywanie innych zadań związanych ze wspieraniem rozwoju przedsiębiorczości na wsi i podejmowaniem działań na rzecz środowisk wiejskich.

# Plan Odnowy Miejscowości Żegoty na lata 2025-2035



Fot. 16 Plakat informacyjny dot. organizacji zabawy wiejskiej w Żegotach

## Ochotnicza Straż Pożarna w Żegotach

Ochotnicza Straż Pożarna w Żegotach funkcjonuje jako stowarzyszenie na podstawie ustawy z dnia 7 kwietnia 1989 r. - Prawo o stowarzyszeniach, ustawy z dnia 24 sierpnia 1991 r. o ochronie przeciwpożarowej. Jednostka OSP Żegoty posiada dobre warunki lokalowe, mieści się w remizie strażackiej z siedzibą Żegoty 33, w której znajduje się boks garażowe wraz z zapleczem socjalnym. Jednostka OSP Żegoty funkcjonuje

w Krajowym Systemie Ratowniczo-Gaśniczym. Dysponuje samochodem marki RENAULT PREMIUM zakupionym w 2017 r. ze środków budżetu gminy jako pojazd używany, spełniający wszelkie wymagania.

## Plan Odnowy Miejscowości Żegoty na lata 2025-2035



Fot. 17 Budynek remizy Ochotniczej Straży Pożarnej w Żegotach

### Punkt Biblioteczny w Żegotach

Punkt biblioteczny w Żegotach umiejscowiony jest w budynku byłej szkoły. Punkt biblioteczny otwarty jest dwa razy w tygodniu. Pomieszczenie wymaga modernizacji oraz zakupu nowości wydawniczych.

### Centrum rekreacyjne

Utworzone na działce nr 325/1 przed budynkiem świetlicy wiejskiej w 2021 r. dzięki uzyskanemu dofinansowaniu ze środków PROW na lata 2014 – 2020. Wykonano chodniki, zamontowano urządzenia placu zabaw, urządzenia siłowni zewnętrznej, elementy małej architektury oraz wykonano nasadzenia.

Dzięki zagospodarowaniu tego terenu powstało estetyczne miejsce wypoczynku