

PROTOKÓŁ Z PRZEBIEGU TECHNIKI KONSULTACYJNEJ

W FORMIE METODY KONSULTACJI ELEKTRONICZNYCH (E-konsultacje)

1. Podstawa prawna przeprowadzenia konsultacji

Konsultacje przeprowadzone zostały zgodnie z Zarządzeniem Nr 9/21 Wójta Gminy Kiwity z dnia 24 lutego 2021 r. w sprawie przeprowadzenia konsultacji społecznych dotyczących zmiany miejscowego planu zagospodarowania przestrzennego terenu położonego nad jeziorem Blanki w obrębie Żegoty, gmina Kiwity oraz Uchwałą nr VIII/57/19 Rady Gminy Kiwity z dnia 25 października 2019 r. w sprawie zasad i trybu przeprowadzenia konsultacji z mieszkańcami gminy Kiwity.

2. Przedmiot konsultacji

Przedmiotem konsultacji była zmiana miejscowego planu zagospodarowania przestrzennego, Gmina Kiwity, obręb geodezyjny Żegoty, którego granice zostały określone w Uchwale Nr VII/55/19 Rady Gminy Kiwity z dnia 27 września 2019 r. w sprawie przystąpienia do sporządzenia zmiany miejscowego planu zagospodarowania przestrzennego gminy Kiwity w obrębie geodezyjnym Żegoty.

3. Termin i cel przeprowadzenia konsultacji

Konsultacje metodą E-konsultacji trwały od 12 marca 2021 r. do 7 kwietnia 2021 r.

Celem konsultacji była realizacja ustawowego obowiązku przeprowadzenia konsultacji społecznych w procesach planistycznych oraz przeprowadzenie poszerzonych konsultacji społecznych w procesie planistycznym, w tym:

- wzrost zainteresowania mieszkańców gminy Kiwity procesem konsultacji społecznych w obszarze planowania i zagospodarowania przestrzennego;
- wzrost poziomu zrozumienia zmian, zaproponowanych w miejscowym planie oraz ich wpływu na usprawnienie procesów inwestycyjno-budowlanych;

- przekazanie informacji dotyczących realizacji polityki przestrzennej w gminie w sposób obiektywny i profesjonalny;
- wzrost atrakcyjności terenu z uwzględnieniem rozwoju społeczno-gospodarczego gminy – zmiana miejscowego planu przyczyni się do wzrostu zainteresowania terenami położonymi w gminie przez inwestorów zewnętrznych;
- dotarcie do jak najszerszego grona osób zainteresowanych, których dotyczy zmiana miejscowego planu zagospodarowania przestrzennego; zebranie opinii, wniosków i rekomendacji dotyczących planowanych zmian.

4. Tryb przeprowadzenia konsultacji

Ogłoszenie o konsultacjach pojawiło się dnia 4 marca 2021 r. i zostało opublikowane w Gazecie Lidzbarskiej, na stronie Biuletynu Informacji Publicznej Gminy Kiwity (<https://bipkiwity.warmia.mazury.pl>), na tablicy ogłoszeń w Urzędzie Gminy Kiwity Kiwity 28, 11-106 Kiwity oraz w jednostkach podległych gminie (Gminny Ośrodek Pomocy Społecznej, Gminna Biblioteka Publiczna w Kiwitach, Szkoła Podstawowa w Kiwitach).

Plakaty informacyjne o konsultacjach społecznych zostały wywieszane na:

- Tablicach ogłoszeń Urzędu Gminy w Kiwitach;
- Na głównych drzwiach wejściowych do budynku Urzędu Gminy w Kiwitach;
- Na tablicach ogłoszeń w sołectwie Żegoty;
- W pomieszczeniu Gminnej Biblioteki Publicznej w Kiwitach;
- W budynku Szkoły Podstawowej w Kiwitach;
- W Gminnym Ośrodku Pomocy Społecznej w Kiwitach;
- Na tablicach ogłoszeń w sołectwie Kiwity;
- W budynku Niepublicznej Szkoły Podstawowej w Żegotach;
- Na budynku Ochotniczej Straży Pożarnej w Kiwitach;
- Na budynku Ochotniczej Straży Pożarnej w Żegotach;
- Na budynku świetlicy wiejskiej w Żegotach;
- W punkcie bibliotecznym w Żegotach.

Materiały informacyjne zostały przekazane dla mieszkańców poprzez stronę BIP Urzędu Gminy Kiwity, w zakładce Konsultacje Społeczne:

<https://bipkiwity.warmia.mazury.pl/kategoria/1162/konsultacje-spoleczne.html>.

Dodatkowo znajdowały się tam również materiały merytoryczne i pogładowe, m. in. część opisowa i graficzna MPZP poddanego procesowi konsultacji społecznych, uchwała Rady Gminy dot. prowadzenia procesu konsultacji społecznych oraz uchwała intencyjna o przystąpieniu do zmiany planu.

Broszury informacyjne o konsultacjach znajdowały się w punkcie konsultacyjnym w siedzibie urzędu (sala nr 5 UG Kiwity, Kiwity 28, 11-106 Kiwity), w Bibliotece Publicznej w Kiwitach, w GOPS Kiwity oraz w budynku Szkoły Podstawowej w Kiwitach oraz rozdawane były podczas happeningu. Mieszkańcy mogli je bezpłatnie zabrać celem zapoznania się.

Materiały informacyjne (plakaty i broszury informacyjne) zostały opracowane i wykonane za pomocą zakupionego w ramach grantu komputera stacjonarnego oraz kserokopiarki.

Opinie i uwagi mieszkańców w ramach techniki zbierano w trybie online.

5. Przebieg konsultacji

Technika została zrealizowana w dniach od 12 marca 2021 r. do 7 kwietnia 2021 r. i trwała 27 dni.

Technika zrealizowana została przy wykorzystaniu internetowej platformy do tworzenia formularzy, strony internetowej Biuletynu Informacji Publicznej Urzędu Gminy Kiwity <https://bipkiwity.warmia.mazury.pl/kategoria/1162/konsultacje-spoleczne.html> gdzie została zamieszczony link do ankiety oraz poczty elektronicznej.

Platforma do tworzenia formularzy posłużyła do opracowania i udostępnienia ankiety oraz przeprowadzenia analizy otrzymanych odpowiedzi. Ankieta konsultacyjna została opracowana przez Zespół zadaniowy w porozumieniu z projektantem. Treść ankiety zawierała 11 pytań, które dotyczyły w części rozwiązań do projektu planu miejscowego, a w części pytań typu ogólnego oraz metryczki. Poczta elektroniczna

została wykorzystana do rozesłania informacji o prowadzonych konsultacjach oraz aktywnego linku umożliwiającego wypełnienie ankiety. Gminny serwis BIP wykorzystano do umieszczenia ogłoszenia o czasie i sposobie przeprowadzenia konsultacji społecznych oraz aktywnego linku prowadzącego do ankiety.

W serwisie BIP umieszczone zostaną również dodatkowe materiały merytoryczne pozwalające na zapoznanie się z zakresem planowanego dokumentu. Uczestnicy konsultacji mieli możliwość zapoznania się z udostępnionymi w wersji elektronicznej materiałami oraz mogli wypełnić ankietę online. Każdy zainteresowany mieszkaniec gminy mógł podzielić się swoimi spostrzeżeniami odnośnie obszaru poddanego konsultacjom wypełniając ankietę.

Na potrzeby realizacji techniki wykorzystano zakupione w ramach grantu komputery stacjonarne. Na terenie budynku Urzędu Gminy udostępniono 1 stanowisko komputerowe umożliwiające wzięcie udziału w tej turze konsultacji osobom wykluczonym cyfrowo (nie posiadającym własnych komputerów lub połączenia do sieci Internet) o parametrach wystarczających do uczestnictwa w konsultacjach; działanie to ma na celu przeciwdziałanie wykluczeniu cyfrowemu. 2 komputer wykorzystano na potrzeby stworzenia stanowiska do przygotowania i obsługi tego etapu konsultacji. Do pomocy uczestnikom konsultacji został wyznaczony Pracownik, który posiadał odpowiednią wiedzę merytoryczną. W razie potrzeby zapewniony był wydruk materiałów na życzenie uczestnika konsultacji za pomocą zakupionego w ramach grantu urządzenia wielofunkcyjnego.

Po zakończonych konsultacjach tą techniką wygenerowany został raport.

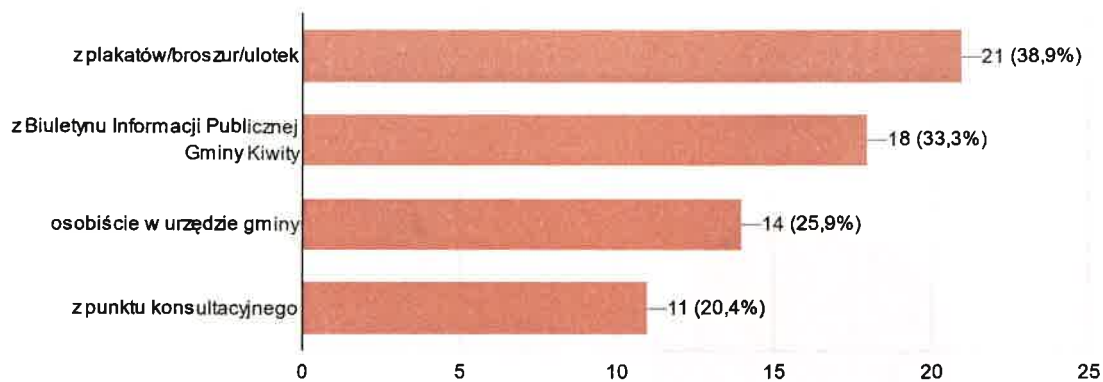
Ankietę wypełniło 54 osoby – 25 kobiet oraz 29 mężczyzn.

Odpowiedzi na poszczególne pytania zostały przedstawione na wykresach graficznych.



Pytanie nr 1

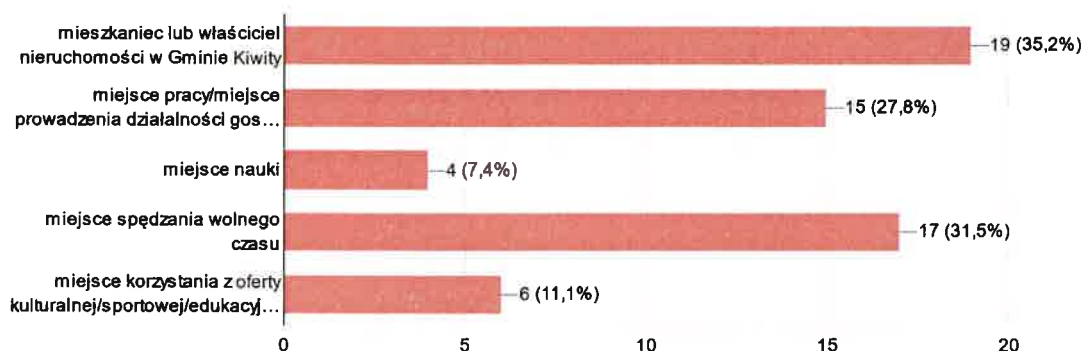
W jaki sposób dowiedział(a) się Pan/Pani o prowadzonych konsultacjach społecznych na temat zmiany miejscowego planu zagospodarowania prze...ny Żegoty ? (można zaznaczyć kilka odpowiedzi)
54 odpowiedzi



Najskuteczniejszą metodą poinformowania osób o prowadzonych konsultacjach społecznych okazały się wywieszone plakaty oraz wyłożone broszury informacyjne (38,9%), następnie informacje umieszczone na stronie Biuletynu Informacji Publicznej Urzędu Gminy w Kiwitach (33,3%), informacje przekazywane interesariuszom przez pracowników w Urzędzie Gminy Kiwity (25,9%) oraz z punktu konsultacyjnego (20,4%).

Pytanie nr 2

Jaki jest Pani / Pana związek z Gminą Kiwity? (proszę zaznaczyć właściwe odpowiedzi)
54 odpowiedzi



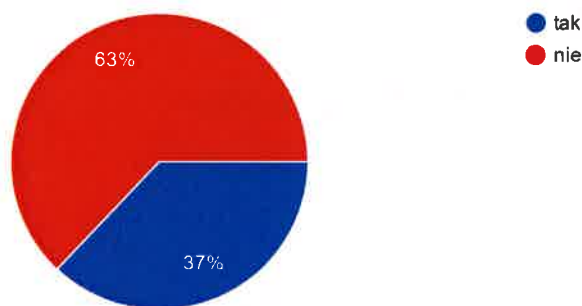
Najliczniejszą grupę osób biorących w tej technice konsultacji stanowili mieszkańcy/właściciele nieruchomości z Gminy Kiwity (35,2%), osoby spędzające

czas wolny na terenie gminy (31,5%), osoby związane zawodowo z gminą Kiwity (27,8%).

Pytanie nr 3

Czy posiada Pan/Pani nieruchomości na terenie objętym opracowaniem miejscowego planu zagospodarowania przestrzennego?

54 odpowiedzi

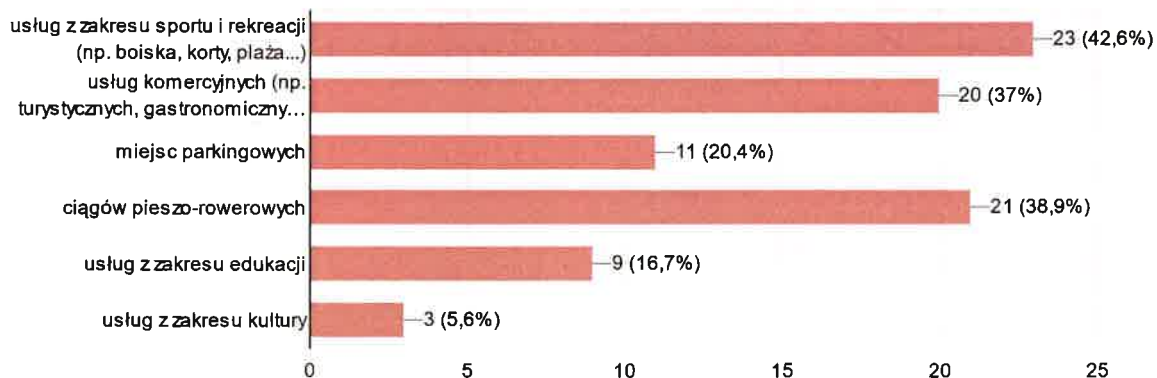


Na pytanie dotyczące posiadania nieruchomości na terenach objętych zmianą planu, 63% ankietowanych odpowiedziało, że nie posiada, a 37% ankietowanych odpowiedziało, że posiada nieruchomości.

Pytanie nr 4

Czego według Pani/Pana najbardziej brakuje w Gminie Kiwity? (proszę zaznaczyć maksymalnie 3 odpowiedzi)

54 odpowiedzi



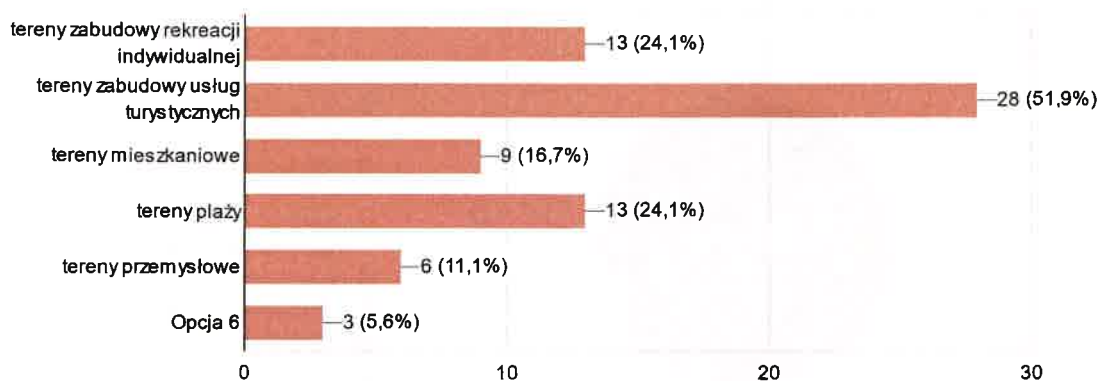


Ankietowanym najbardziej brakuje na terenie gminy Kiwity usług z zakresu sportu i rekreacji (42,6%), ciągow pieszo-rowerowych (38,9%), komercyjnych usług turystycznych i gastronomicznych (37%).

Pytanie nr 5

Jakie funkcje Pani/Pana zdaniem powinien pełnić obszar objęty opracowaniem miejscowego planu zagospodarowania przestrzennego?

54 odpowiedzi

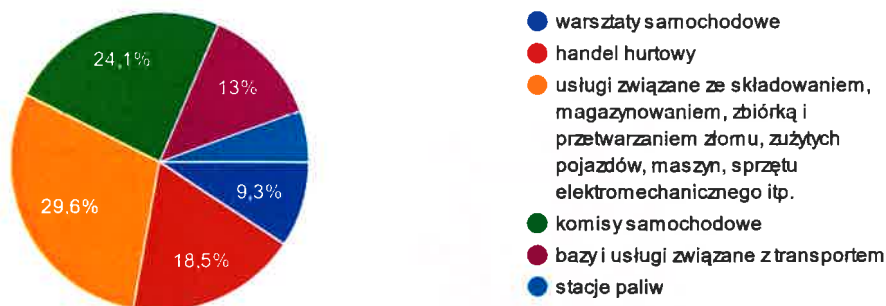


W pytaniu nr 5 ankietowani najczęściej zaznaczali, że obszar objęty opracowaniem miejscowego planu zagospodarowania przestrzennego powinien pełnić funkcję terenu zabudowy usług turystycznych (51,9%), teren zabudowy rekreacji indywidualnej (24,1%), teren plaży (24,1%), tereny mieszkaniowe (16,7%).

Pytanie nr 6

Jaki rodzaj usług i działalności gospodarczych według Pani/Pana powinien zostać wykluczony z terenów objętych planem?

54 odpowiedzi






Ankietowani uznali, że na terenie MPZ nie powinny być prowadzone usługi związane ze składowaniem, magazynowaniem, zbiórką i przetwarzaniem złomu, zużytych pojazdów, maszyn, sprzętu elektromechanicznego itp. (29,6%), komisje samochodowe (24,1%), handel hurtowy (18,5%), w dalszej kolejności bazy i usługi związane z transportem (13%), warsztaty samochodowe (9,3%), stacje paliw.

Pytanie nr 7

Jakie kwestie chciałaby/chciałby Pani/Pan rozwiązać za pomocą zmiany miejscowego planu zagospodarowania przestrzennego?

54 odpowiedzi

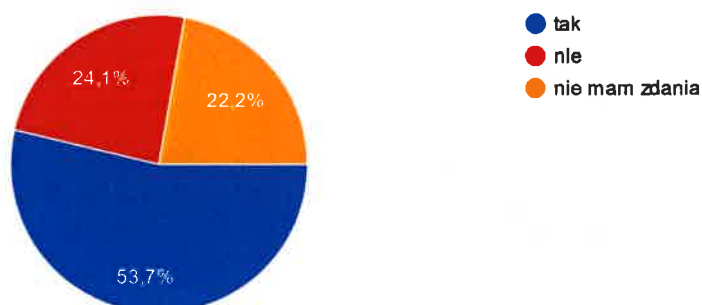


Na pytanie dotyczące tego jakie kwestie chciałby Pan/Pani rozwiązać za pomocą zmiany miejscowego planu zagospodarowania przestrzennego ankietowani wskazali, że rozwój usług turystycznych, w tym hoteli, obiektów sportu i rekreacji (33,3%), zakaz grodzenia terenów objętych planem w odległości mniejszej niż 1,5 m od linii brzegu jeziora Blanki (22,2%), poprawa infrastruktury sportowej poprzez możliwość lokalizacji ścieżek rowerowych (14,8%).

Pytanie nr 8

Czy jest Pani/Pan za zwiększeniem terenów gminy pod inwestycje turystyczne?

54 odpowiedzi



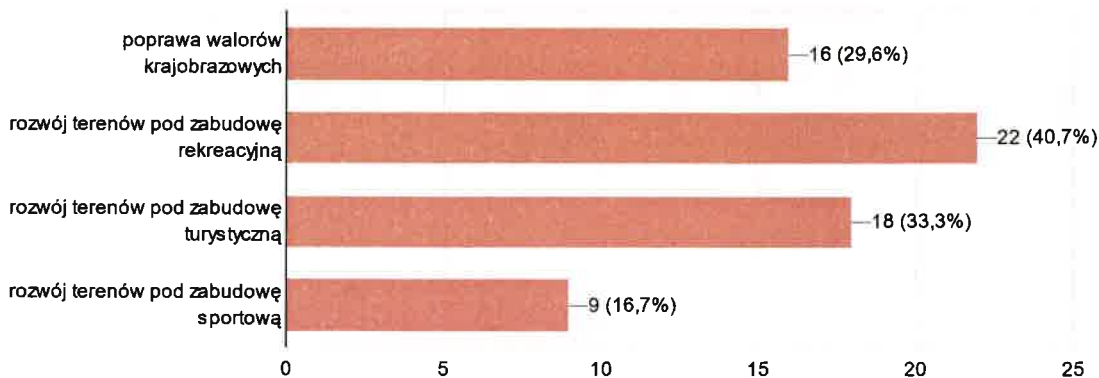


Zdecydowana większość ankietowanych (53,7%) wskazała, że jest za zwiększeniem terenów gminy pod inwestycje turystyczne. 24,1% wskazało na odpowiedź „nie”, a 22,2% ankietowanych nie miało zdania w tej kwestii.

Pytanie nr 9

Jakie kierunki zmian Pani/Pana zdaniem powinny być podjęte dla obszarów objętych zmianą miejscowego planu zagospodarowania przestrzennego (można wybrać kilka odpowiedzi)?

54 odpowiedzi

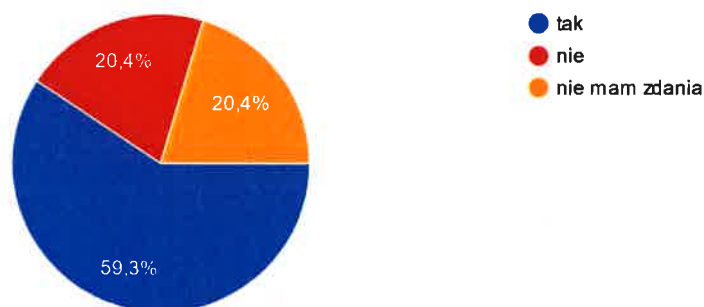


Jako główny kierunek zmian dla obszaru objętego zmianą MPZ wskazano rozwój terenów pod zabudowę rekreacyjną (40,7%), rozwój terenów pod zabudowę turystyczną (33,3%), poprawa walorów krajobrazowych (29,6%).

Pytanie nr 10

Czy chciałaby/chciałby Pani/Pan w przyszłości uczestniczyć w konsultacjach społecznych dotyczących innych ważnych dla gminy dokumentów planistycznych?

54 odpowiedzi



Zdecydowana większość ankietowanych udzieliła odpowiedzi twierdzącej (59,3%) na pytanie o to, czy w przyszłości chcieliby uczestniczyć w konsultacjach dokumentów

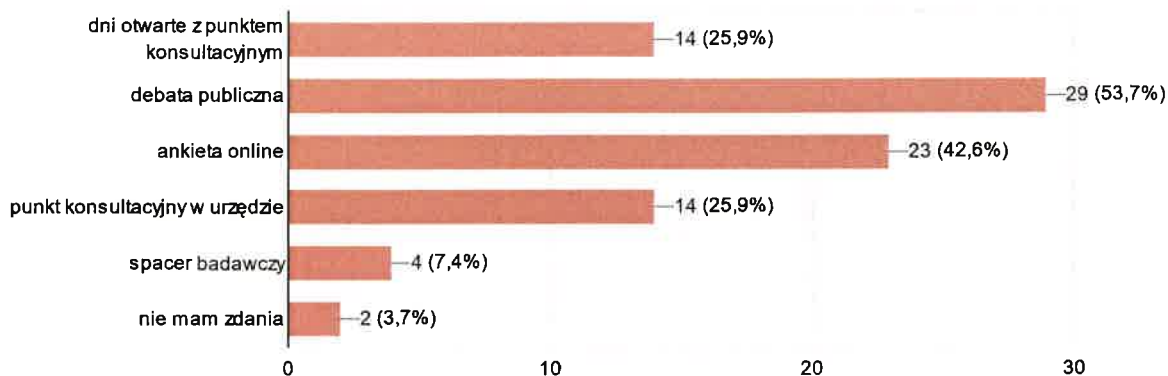


planistycznych. 20,4% ankietowanych nie wyraziła chęci dalszego udziału w konsultacjach społecznych, a 20,4% ankietowanych nie ma zdania w tym temacie.

Pytanie nr 11

Z której techniki konsultacji społecznych chciałaby/chciałby Pani/Pan skorzystać w przyszłości?

54 odpowiedzi



Na pytanie o to z której techniki konsultacji w przyszłości chcieliby skorzystać ankietowani najczęściej osób wskazało debatę publiczną (53,7%), ankietę online (42,6%) oraz po 25,9% otrzymały dni otwarte z punktem konsultacyjnym i punkt konsultacyjny w urzędzie.

Niniejszy protokół podlega:

- 1) podaniu do publicznej wiadomości na stronie BIP Urzędu Gminy Kiwity
- 2) przekazaniu do projektanta: M-Project Dariusz Łaguna
- 3) przekazaniu do Grantodawcy.

Kiwity, 12 kwietnia 2021 r.

Agnieszka Reniszka
/podpis Koordynatora zespołu zadaniowego/

WÓJT
Wiesław Kaczk

Zatwierdzam

12.04.2021 r.

/data i podpis Wójta/Burmistrza lub osoby upoważnionej/

FOTORELACJA



