



RAPORT

Z PRZEBIEGU REALIZACJI INDYWIDUALNEGO PLANU KONSULTACJI

ETAP II GMINA KIWITY



Zmiana miejscowego planu zagospodarowania przestrzennego, Gmina Kiwity, obręb
geodezyjny Żegoty

*Konsultacje społeczne realizowano w ramach projektu grantowego
pt. „Konsultacje społeczne metodą na podniesienie jakości w obszarze planowania i
zagospodarowania przestrzennego”, Działanie 2.19 „Usprawnienie procesów
inwestycyjno-budowlanych i planowania przestrzennego”,
projekt współfinansowany przez Unię Europejską ze środków Europejskiego
Funduszu Społecznego w ramach Programu Operacyjnego Wiedza Edukacja
Rozwój 2014-2020.*

Gmina Kiwity, 21 kwiecień 2021 r.

SPIS TREŚCI

1.	Identyfikacja tematu konsultacji	3
2.	Przygotowanie urzędu do konsultacji	4
3.	Przygotowanie planu konsultacji	5
4.	Wdrożenie planu konsultacji poprzez współpracę z mieszkańcami na etapie tworzenia projektu zmiany planu miejscowego.	7
4.1.	Podstawa prawna przeprowadzenia konsultacji	7
4.2.	Przygotowanie materiałów informacyjnych, poglądowych i merytorycznych oraz akcja informacyjno-promocyjna konsultacji społecznych.	7
4.3.	Wdrożenie wybranych technik prowadzenia konsultacji	16
4.3.1.	Technika konsultacji I - Metoda konsultacji elektronicznych (E-konsultacje)	17
4.3.2.	Technika konsultacji II - Cykl debat publicznych	21
4.3.3.	Technika konsultacji internetowa III - Metoda dni otwartych wraz z punktem konsultacyjnym (happening)	31
5.	Informacja o wynikach konsultacji i wnioskach do planu	39
6.	Informacja o dalszym postępowaniu dotyczącym konsultowanego dokumentu zgodnie z procedurą planistyczną	58
7.	Podsumowanie	59

1. Identyfikacja tematu konsultacji

Gmina Kiwity w dniu 16 grudnia 2019 roku złożyła deklarację o uczestnictwie w projekcie "Konsultacje społeczne metodą na podniesienie jakości w obszarze planowania i zagospodarowania przestrzennego", Działanie 2.19 „Usprawnienie procesów inwestycyjno-budowlanych i planowania przestrzennego”, projekt współfinansowany przez Unię Europejską ze środków Europejskiego Funduszu Społecznego w ramach Programu Operacyjnego Wiedza Edukacja Rozwój 2014-2020.

Na podstawie złożonej deklaracji Gmina zobowiązała się do:

- wyznaczenia 3 pracowników do odbycia szkolenia i warsztatów z zakresu planowania przestrzennego oraz partycypacji społecznej;
- zastosowania min. 3 technik konsultacji, w tym co najmniej 1 internetowej;
- opracowania we współpracy z Grantodawcą indywidualnego planu konsultacji dla II etapu (IPK), z którego wynikać będzie wartość grantu;

oraz oświadczyła, że:

- posiada obowiązujące studium uwarunkowań i kierunków zagospodarowania przestrzennego;
- posiada uchwałę Nr VII/55/19 Rady Gminy Kiwity z dnia 27 września 2019 r. o przystąpieniu do sporządzenia zmiany dokumentu planistycznego oraz znajduje się na wczesnym etapie konsultacji tj. przed sporządzeniem takiego dokumentu i wystąpieniem o opinię do gminnej komisji urbanistyczno-architektonicznej;
- nie ubiegała się oraz nie podpisała deklaracji współpracy w ramach innych projektów wyłonionych w ramach konkursu POWR.02.19.00-IZ.00-00-003/18.

Identyfikacja tematu konsultacji nastąpiła na podstawie przygotowanej przez urząd pisemnej informacji z dnia 6 kwietnia 2020 r. o celu sporządzania zmiany miejscowego planu ogólnego. Ustalono przedmiot i temat konsultacji, główne kierunki zmian w dokumencie planistycznym. Tematem konsultacji społecznych była zmiana miejscowego planu ogólnego zagospodarowania przestrzennego gminy Kiwity w obrębie geodezyjnym Żegoty - Uchwała Nr VII/55/19 Rady Gminy Kiwity z dnia 27 września 2019 r. w sprawie przystąpienia do sporządzenia zmiany miejscowego planu zagospodarowania przestrzennego gminy Kiwity w obrębie geodezyjnym Żegoty. Obszar konsultowanego dokumentu planistycznego: zmiana miejscowego planu zagospodarowania przestrzennego, Gmina Kiwity, obręb geodezyjny Żegoty dotyczy następujących działek nr: 78 o powierzchni 15,61 ha; 100 o powierzchni 5,70 ha; 112 o powierzchni 1,64 ha; 98/3 o powierzchni 0,1387 ha. Zakres podejmowanych czynności to ustalenie nowego przeznaczenia terenów wykorzystywanych obecnie na cele rolnicze, w tym ustalenie parametrów technicznych i funkcjonalnych. Jako główne kierunki planowanych zmian wskazano

przeznaczenie terenu objętego planem na cele rehabilitacyjno-turystyczno-rekreacyjne.

Celem konsultacji była realizacja ustawowego obowiązku przeprowadzenia konsultacji społecznych w procesach planistycznych oraz przeprowadzenie poszerzonych konsultacji społecznych w procesie planistycznym, w tym:

- wzrost zainteresowania mieszkańców gminy Kiwity procesem konsultacji społecznych w obszarze planowania i zagospodarowania przestrzennego;
- wzrost poziomu zrozumienia zmian, zaproponowanych w miejscowym planie oraz ich wpływu na usprawnienie procesów inwestycyjno-budowlanych;
- przekazanie informacji dotyczących realizacji polityki przestrzennej w gminie w sposób obiektywny i profesjonalny;
- wzrost atrakcyjności terenu z uwzględnieniem rozwoju społeczno-gospodarczego gminy – zmiana miejscowego planu przyczyni się do wzrostu zainteresowania terenami położonymi w gminie przez inwestorów zewnętrznych;
- dotarcie do jak najszerszego grona osób zainteresowanych, których dotyczy zmiana miejscowego planu zagospodarowania przestrzennego;
- zebranie opinii, wniosków i rekomendacji dotyczących planowanych zmian.

2. Przygotowanie urzędu do konsultacji

Gmina Kiwity w dniu 17 kwietnia 2020 r. zamieściła na stronie internetowej <https://bipkiwity.warmia.mazury.pl/kategoria/1152/konsultacje-spoleczne.html> informację o przystąpieniu do udziału w projekcie pod nazwą „Konsultacje społeczne metodą na podniesienie jakości w obszarze planowania i zagospodarowanie przestrzennego” wraz z informacją o pomocy uzyskanej z Unii Europejskiej oraz zamieszczenie znaku Funduszy Europejskich z nazwą Programu i znaku Unii Europejskiej z nazwą Europejski Fundusz Społeczny.

Gmina Kiwity w dniu 17 kwietnia 2020 r. zamieściła plakat z informacjami na temat projektu, w tym z informacjami dotyczącymi wsparcia finansowego, w siedzibie Urzędu Gminy (Kiwity28, 11-106 Kiwity), na tablicy ogłoszeń w korytarzu na parterze, w miejscu ogólnodostępnym i łatwo widocznym.

W celu prawidłowej realizacji procesu konsultacji społecznych wyznaczono koordynatora konsultacji – Panią Agnieszkę Rasińską oraz wydano Zarządzenie nr Nr 20/20 Wójta Gminy Kiwity z dnia 6 kwietnia 2020 r. w sprawie powołania Zespołu zadaniowego do realizacji etapu II projektu "Konsultacje społeczne metodą

na podniesienie jakości w obszarze planowania i zagospodarowania przestrzennego” współfinansowanego ze środków Europejskiego Funduszu Społecznego, w ramach Programu Operacyjnego Wiedza Edukacja Rozwój 2014-2020, dotyczącego zmiany miejscowego planu zagospodarowania przestrzennego Gminy Kiwity, obręb geodezyjny Żegoty, na podstawie którego w skład zespołu powołano:

- 1) Koordynator projektu – Agnieszka Rasińska – Sekretarz Gminy;
- 2) Specjalista ds. obsługi projektu I – Robert Rozmysłowicz – Zastępca Wójta;
- 3) Specjalista ds. obsługi projektu II – Paweł Napiórkowski – inspektor ds. inwestycji, przetargów i utrzymania dróg
- 4) Specjalista ds. informatycznych projektu – Michał Pasynek - informatyk.

Zespół zadaniowy przypomniat obowiązujący w gminie regulamin konsultacji społecznych: Uchwała nr VIII/57/19 Rady Gminy Kiwity z dnia 25 października 2019 r. w sprawie zasad i trybu przeprowadzenia konsultacji z mieszkańcami gminy Kiwity. Na podstawie analizy treści Uchwały ustalono, że pogłębione konsultacje społeczne prowadzone będą zgodnie z obowiązującym prawem miejscowym.

Dnia 6 kwietnia 2020 roku wyznaczono następujących trzech pracowników urzędu do udziału w indywidualnych warsztatach i szkoleniach:

- 1) Agnieszka Rasińska - Sekretarz, kierownik referatu Organizacyjnego,
- 2) Robert Rozmysłowicz - Zastępca wójta, Kierownik referatu Gospodarki Komunalnej, Ochrony Środowiska i Oświaty,
- 3) Paweł Napiórkowski - Inspektor ds. inwestycji, przetargów i utrzymania dróg w referacie Gospodarki Komunalnej, Ochrony Środowiska i Oświaty.

Grantodawca zapewnił przeprowadzenie przeszkolenia wskazanych osób w formie indywidualnych warsztatów i szkoleń.

Na danym etapie nastąpiła identyfikacja zasobów urzędu, planowane do wykorzystania podczas konsultacji: sala w której odbędzie się cykl debat (wymagała adaptacji i wyposażenia w odpowiedni sprzęt); podstawowe wyposażenie (sprzęt biurowy i materiały) niezbędne do przeprowadzenia konsultacji.

3. Przygotowanie planu konsultacji

Na danym etapie określono cel oraz zakres i zasięg konsultacji społecznych.

Cele przeprowadzenia konsultacji to:

- wzrost zainteresowania mieszkańców gminy Kiwity procesem konsultacji społecznych;
- wzrost poziomu zrozumienia tematu konsultacji społecznych poprzez zapoznanie mieszkańców ze zmieniającym się dokumentem poprzez przekazanie informacji w sposób obiektywny i profesjonalny;
- wzrost atrakcyjności terenu gminy pod względem społeczno-gospodarczym – zmiana miejscowego planu przyczyni się do wzrostu zainteresowania terenami położonymi w gminie przez inwestorów zewnętrznych;
- dotarcie do jak najszerszego grona osób, których dotyczy zmiana planu zagospodarowania przestrzennego;
- zebranie opinii, wniosków i rekomendacji dotyczących planowanych zmian.

Określono zasięg konsultacji jako lokalny, przede wszystkim temat konsultacji dotyczy mieszkańców miejscowości Żegoty i okolicy. Ale zmiana planu miejscowego ma wpływ pośredni na polepszenie sytuacji w sferze przestrzennej i gospodarczej całej gminy ze względu na planowany rozwój usług turystycznych. Przewidywano duże zainteresowanie tematem konsultacji - ze względu na planowany kierunek zmian uwzględniający wnioski właścicieli.

Na danym etapie zidentyfikowano potencjalnych interesariuszy konsultacji. Na podstawie powyższych czynności dokonano doboru technik konsultacji w celu prawidłowej realizacji konsultacji społecznych zgodnie z zasadą, że przynajmniej jedna technika konsultacyjna musi być techniką internetową. Następnie stworzono harmonogram działań, w tym celu opracowano szczegółowy plan działań oraz kosztorys realizacji poszczególnych technik konsultacji. Dokonano identyfikacji zasobów na zewnątrz urzędu oraz określono kanały informacji o konsultacjach społecznych/ wynikach konsultacji społecznych oraz materiały informacyjne, poglądowe i merytoryczne.

Na podstawie sporządzonego planu konsultacji Gmina Kiwity **podpisała umowę o powierzenie grantu Nr 2\KS\2020 w dniu 20 marca 2020 r.** wraz załącznikiem nr 1: Indywidualny Plan Konsultacji dla Gminy Kiwity oraz Załącznikiem nr 2: Harmonogramem rzeczowo – finansowym realizacji IPK dla Gminy Kiwity.

4. Wdrożenie planu konsultacji poprzez współpracę z mieszkańcami na etapie tworzenia projektu zmiany planu miejscowego.

4.1. Podstawa prawna przeprowadzenia konsultacji

- 1) Uchwała nr VIII/57/19 Rady Gminy Kiwity z dnia 25 października 2019 r. w sprawie zasad i trybu przeprowadzenia konsultacji z mieszkańcami gminy Kiwity
- 2) Zarządzenie Nr 9/21 Wójta Gminy Kiwity z dnia 24 lutego 2021 r. w sprawie przeprowadzenia konsultacji społecznych dotyczących opracowania projektu zmiany miejscowego planu ogólnego zagospodarowania przestrzennego gminy Kiwity w obrębie geodezyjnym Żegoty

4.2. Przygotowanie materiałów informacyjnych, poglądowych i merytorycznych oraz akcja informacyjno-promocyjna konsultacji społecznych.

Ogłoszenie o konsultacjach pojawiło się dnia 4 marca 2021 r. i zostało:

- opublikowane w Gazecie Lidzbarskiej, czwartkowy dodatek do Gazety Olsztyńskiej;
- na stronie Biuletynu Informacji Publicznej Gminy Kiwity w zakładce Konsultacje społeczne <https://bipkiwity.warmia.mazury.pl/kategoria/1162/konsultacje-spoeczne.html>
- na tablicy ogłoszeń w Urzędzie Gminy Kiwity Kiwity 28, 11-106 Kiwity oraz w jednostkach podległych gminie (Gminny Ośrodek Pomocy Społecznej, Gminna Biblioteka Publiczna w Kiwitach, Szkoła Podstawowa w Kiwitach).

Ogłoszenie o konsultacjach zostało wykonane przy użyciu zakupionego w ramach grantu komputera stacjonarnego.

Ogłoszenie, które okazało się w Gazecie Lidzbarskiej w dn. 4.03.2021 r.:



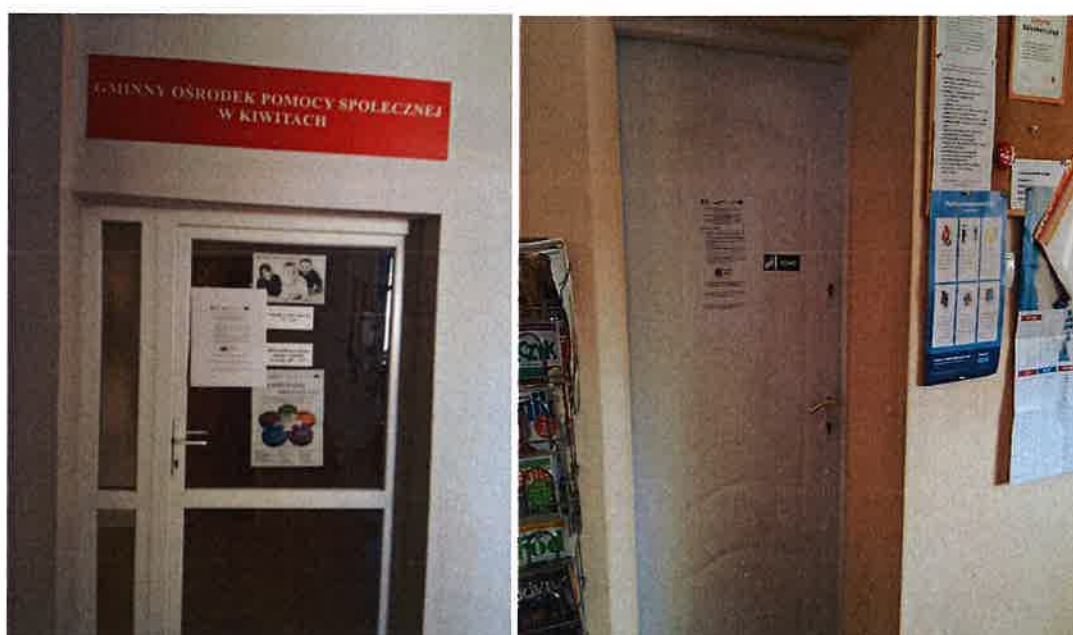
Kolorowe plakaty informacyjne formatu A3 wykonane przy użyciu zakupionego w ramach grantu komputera stacjonarnego, wydrukowane przy pomocy zakupionej kserokopiarki zostały rozwieszane w miejscach ogólnodostępnych tj:

- Tablicach ogłoszeń Urzędu Gminy w Kiwitach
- Na głównych drzwiach wejściowych do budynku Urzędu Gminy w Kiwitach
- Na tablicach ogłoszeń w sołectwie Żegoty
- W pomieszczeniu Gminnej Biblioteki Publicznej w Kiwitach
- W budynku Szkoły Podstawowej w Kiwitach
- W Gminnym Ośrodku Pomocy Społecznej w Kiwitach
- Na tablicach ogłoszeń w sołectwie Kiwity
- W budynku Niepublicznej Szkoły Podstawowej w Żegotach
- Na budynku Ochotniczej Straży Pożarnej w Kiwitach
- Na budynku Ochotniczej Straży Pożarnej w Żegotach
- Na budynku świetlicy wiejskiej w Żegotach
- W punkcie bibliotecznym w Żegotach


Zdjęcia rozwieszonych plakatów: Urząd Gminy Kiwity



Zdjęcia rozwieszonych plakatów: Jednostki organizacyjne Urzędu Gminy



Plakat został umieszczony również w Gazecie Lidzbarskiej w dniu 4 kwietnia 2021 r.:



Broszury informacyjne wykonane przy użyciu zakupionego w ramach grantu komputera stacjonarnego oraz wydrukowane przy pomocy zakupionego urządzenia wielofunkcyjnego, zostały wyłożone w Urzędzie Gminy Kiwity oraz we wszystkich jednostkach organizacyjnych Urzędu Gminy (Gminny Ośrodek Pomocy Społecznej, Gminna Biblioteka Publiczna w Kiwitach, Szkoła Podstawowa w Kiwitach). Wydrukowano ponad 200 kolorowych broszur informacyjnych w formacie A4 na kserokopiarkę zakupioną w ramach projektu.



Fundusze Europejskie
Wiedza Edukacja Rozwój



Rzeczpospolita Polska

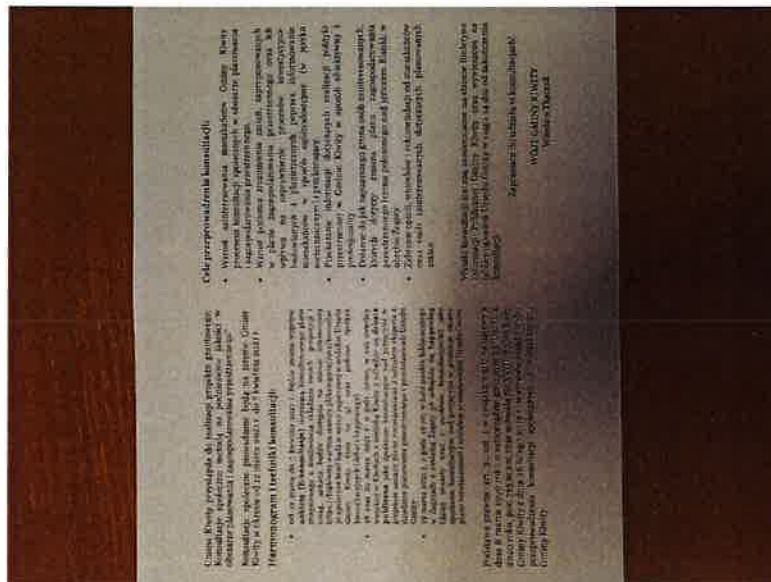
Unia Europejska
Europejski Fundusz Społeczny



Broszura informacyjna – przód i tył:



Broszura informacyjna – strony wewnątrz:

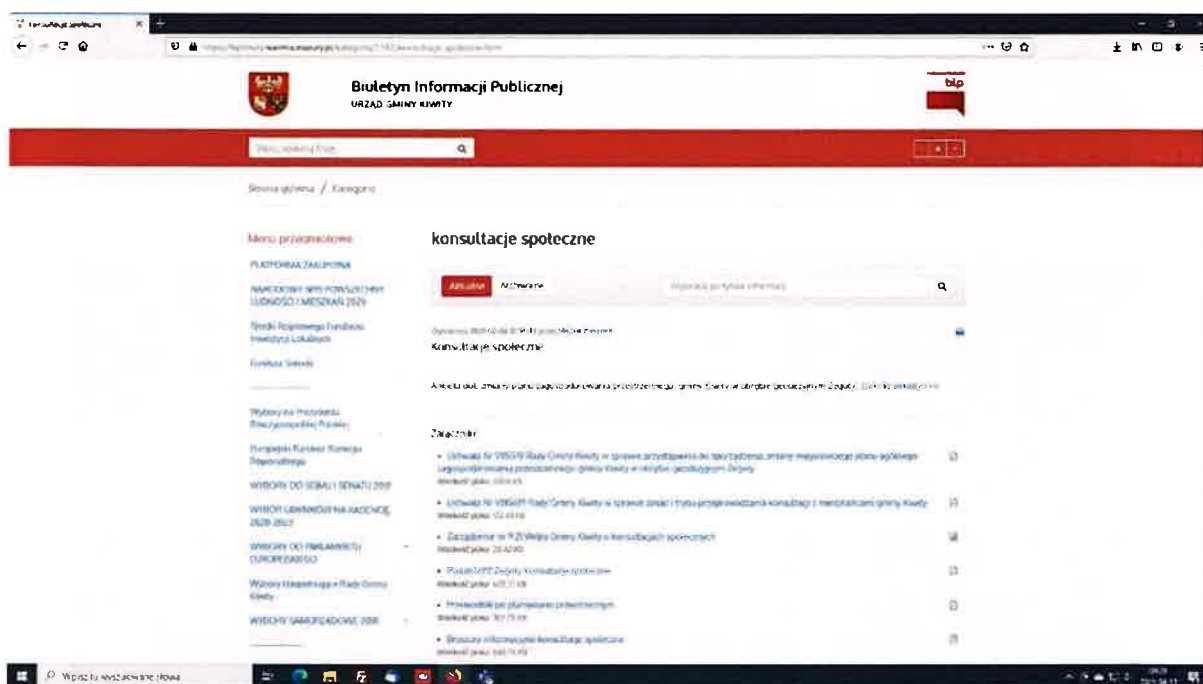


Informacja o konsultacjach została rozpowszechniona za pomocą:

a) Na stronie BIP Urzędu Gminy Kiwity:

<https://bipkiwity.warmia.mazury.pl/kategoria/1162/konsultacje-spoleczne.html>
zostały zamieszczone:



- Plakat informacyjny
- Broszura informacyjna
- Ogłoszenie o konsultacjach



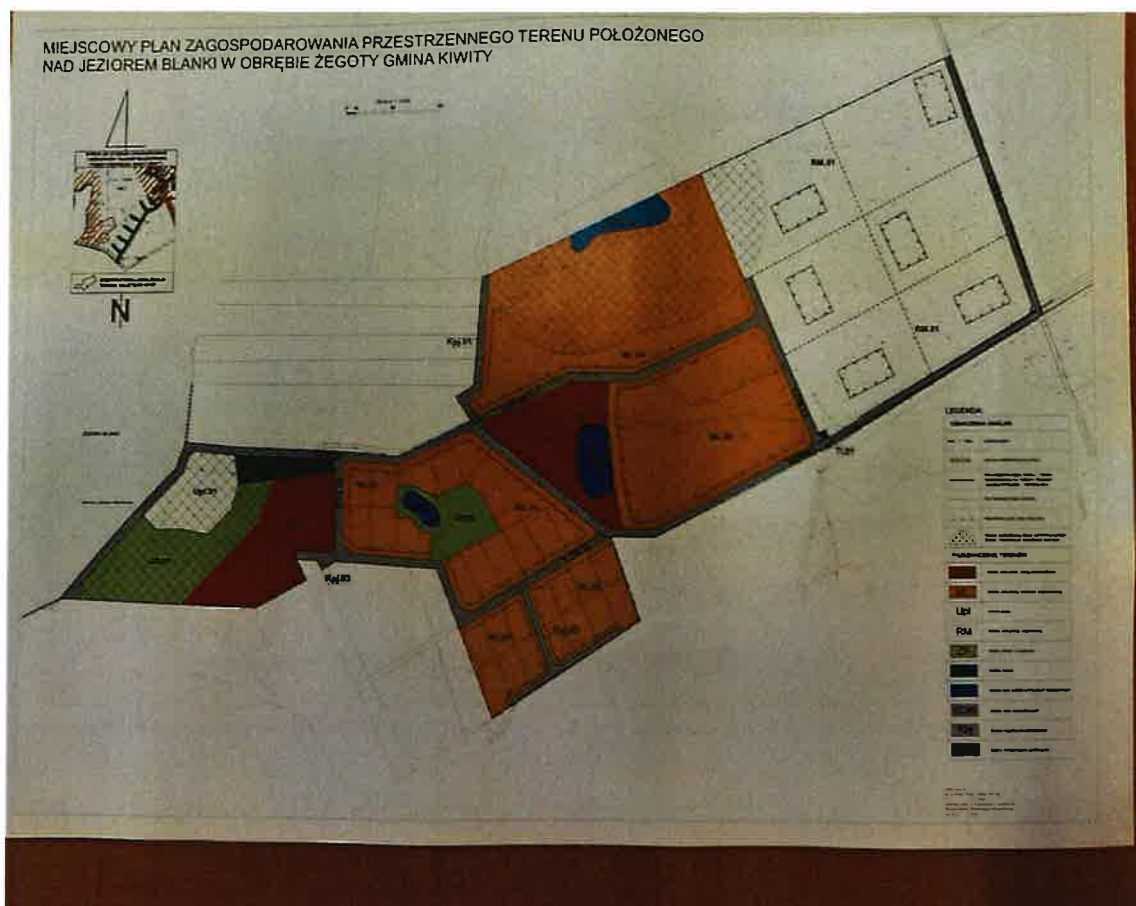
b) Drogą telefoniczną i mailową przekazane zostały zaproszenia do udziału w konsultacjach dla przedstawicieli instytucji publicznych i organizacji społecznych z terenu Gminy Kiwity.

Rodzaje oraz sposób udostępnienia materiałów informacyjnych, poglądowych i merytorycznych:

a) Ankiety – dostępne w trakcie trwania konsultacji społecznych w siedzibie Urzędu Gminy Kiwity, na debatach oraz happeningu, a także w wersji elektronicznej na stronie BIP UG Kiwity;

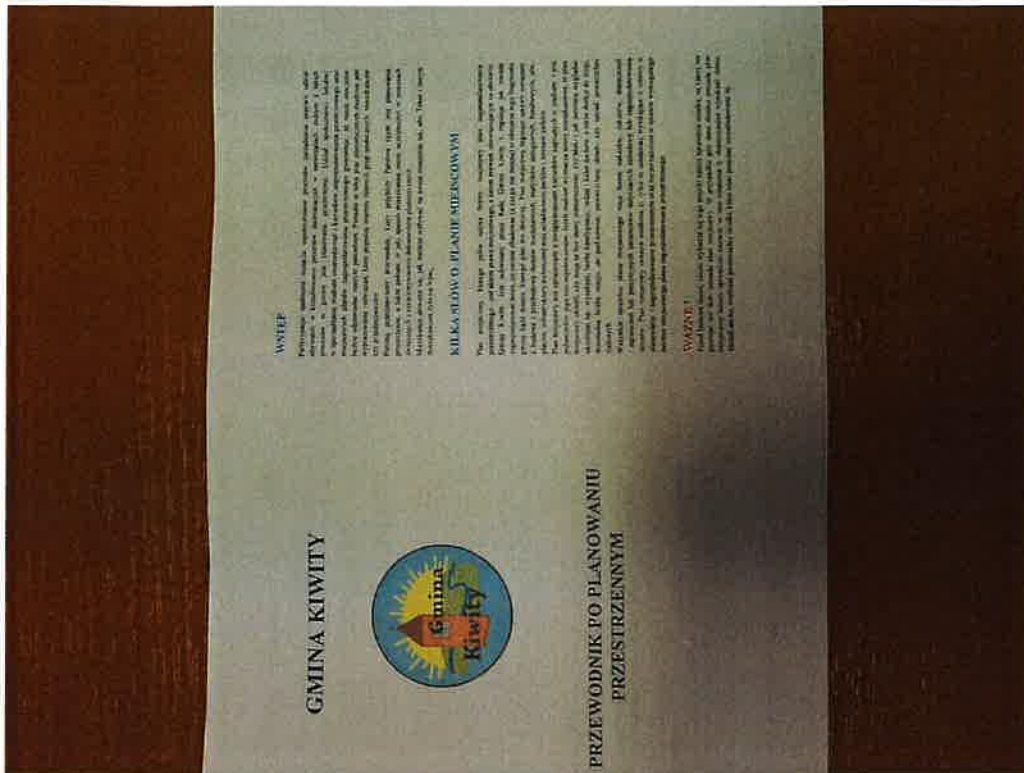


b) Mapy poglądowe – w formie wydruków wielkoformatowych A3, dostępne podczas organizowanych debat publicznych, happeningu, w siedzibie urzędu oraz w formie skanu na stronie BIP UG Kiwity;



- c) Protokoły – dostępne na stronie BIP Urzędu Gminy Kiwity;
- d) Raport ewaluacyjny – dostępny na stronie BIP Urzędu Gminy Kiwity.

Dodatkowo został przygotowany i umieszczony na stronie BIP Urzędu Gminy Kiwity Przewodnik po planowaniu przestrzennym (<https://bipkiwity.warmia.mazury.pl/kategoria/1162/konsultacje-spooleczne.html>)



4.3. Wdrożenie wybranych technik prowadzenia konsultacji

Gmina Kiwity przeprowadziła konsultacje społeczne z wykorzystaniem poniższych technik konsultacyjnych:

- 1) Metoda konsultacji elektronicznych (E-konsultacje). Metoda konsultacji elektronicznych (E-konsultacje) prowadzona była w terminie od 12 marca 2021 r. do 7 kwietnia 2021 r. Ankieta w formie online dostępna była pod linkiem umieszczonym na stronie BIP Urzędu Gminy Kiwity w zakładce Konsultacje społeczne. Również w siedzibie Urzędu Gminy w Kiwitach przygotowano było stanowisko (komputer stacjonarny z dostępem do Internetu) z którego mogli skorzystać mieszkańcy gminy, aby wypełnić ankietę.
- 2) Cykl debat publicznych z udziałem ekspertów. Debaty publiczne odbyły się w dniach: 18 marca 2021 r. oraz 25 marca 2021 roku w świetlicy wiejskiej w Kiwitach z siedzibą Kiwity 2, 11-106 Kiwity. Na debaty zostały wydrukowane i rozdane uczestnikom broszury informacyjne, projekty zmiany miejscowego planu zagospodarowania – część opisowa i graficzna, ankiety.

- 3) Metoda dni otwartych wraz z punktem konsultacyjnym (happening). W dniu 6 marca 2021 r. w holu budynku, w którym mieści się punkt biblioteczny w miejscowości Żegoty odbył się happening konsultacyjny w ramach prowadzonych konsultacji społecznych. Na potrzeby organizacji punktu konsultacyjnego zostały wydrukowane i rozdane uczestnikom broszury informacyjne, projekty zmiany miejscowego planu zagospodarowania – część opisowa i graficzna, ankiety.

4.3.1. Technika konsultacji I - Metoda konsultacji elektronicznych (E-konsultacje)

Technika została zrealizowana w dniach od 12 marca 2021 r. do 7 kwietnia 2021 r. i trwała 27 dni.

Technika zrealizowana została przy wykorzystaniu internetowej platformy do tworzenia formularzy, strony internetowej Biuletynu Informacji Publicznej Urzędu Gminy Kiwity <https://bipkiwity.warmia.mazury.pl/kategoria/1162/konsultacje-spoleczne.html> gdzie została zamieszczony link do ankiety oraz poczty elektronicznej.

Platforma do tworzenia formularzy posłużyła do opracowania i udostępnienia ankiety oraz przeprowadzenia analizy otrzymanych odpowiedzi. Ankieta konsultacyjna została opracowana przez Zespół zadaniowy w porozumieniu z projektantem. Treść ankiety zawierała 11 pytań, które dotyczyły w części rozwiązań do projektu planu miejscowego, a w części pytań typu ogólnego oraz metryczki. Poczta elektroniczna została wykorzystana do rozesłania informacji o prowadzonych konsultacjach oraz aktywnego linku umożliwiającego wypełnienie ankiety. Gminny serwis BIP wykorzystano do umieszczenia ogłoszenia o czasie i sposobie przeprowadzenia konsultacji społecznych oraz aktywnego linku prowadzącego do ankiety.

W serwisie BIP umieszczone zostaną również dodatkowe materiały merytoryczne pozwalające na zapoznanie się z zakresem planowanego dokumentu. Uczestnicy konsultacji mieli możliwość zapoznania się z udostępnionymi w wersji elektronicznej materiałami oraz mogli wypełnić ankietę online. Każdy zainteresowany mieszkaniec gminy mógł podzielić się swoimi spostrzeżeniami odnośnie obszaru poddanego konsultacjom wypełniając ankietę.

Na potrzeby realizacji techniki wykorzystano zakupione w ramach grantu 2 komputery stacjonarne. Na terenie budynku Urzędu Gminy udostępniono 1 stanowisko komputerowe umożliwiające wzięcie udziału w tej turze konsultacji osobom wykluczonym cyfrowo (nie posiadającym własnych komputerów lub podłączenia do sieci Internet) o parametrach wystarczających do uczestnictwa w konsultacjach; działanie to miało na celu przeciwdziałanie wykluczeniu cyfrowemu. Do pomocy uczestnikom konsultacji został wyznaczony Pracownik, który posiadał odpowiednią wiedzę merytoryczną. W razie potrzeby zapewniony był wydruk materiałów na życzenie uczestnika konsultacji za pomocą zakupionego w ramach grantu urządzenia wielofunkcyjnego. 2 komputer wykorzystano na potrzeby stworzenia stanowiska do przygotowania i obsługi tego etapu konsultacji, a w szczególności na potrzeby stworzenia stanowiska do przygotowania i obsługi e-konsultacji, w tym przygotowania i obsługi ankiety internetowej, monitorowania i ewaluacji realizacji techniki konsultacji, pomocy przy problemach technicznych, związanych z udostępnianiem ankiety internetowej, sporządzania raportu oraz zbierania danych statystycznych o wynikach realizacji techniki konsultacji, sporządzania protokołów z przebiegu konsultacji społecznych oraz realizacji IPK. W razie potrzeby zapewniony był wydruk materiałów na życzenie uczestnika konsultacji za pomocą zakupionego w ramach grantu urządzenia wielofunkcyjnego.

Ankiety wypełniło 54 osoby. Po zakończonych konsultacjach tą techniką wygenerowany został raport.

Protokół z przebiegu techniki został podany do publicznej wiadomości na stronie BIP Urzędu Gminy Kiwity: <https://bipkiwity.warmia.mazury.pl/kategoria/1162/konsultacje-spoeczne.html>.



Fundusze Europejskie
Wiedza Edukacja Rozwój



Rzeczpospolita
Polska

Unia Europejska
Europejski Fundusz Społeczny



FOTORELACJA






Fundusze Europejskie
Wiedza Edukacja Rozwój

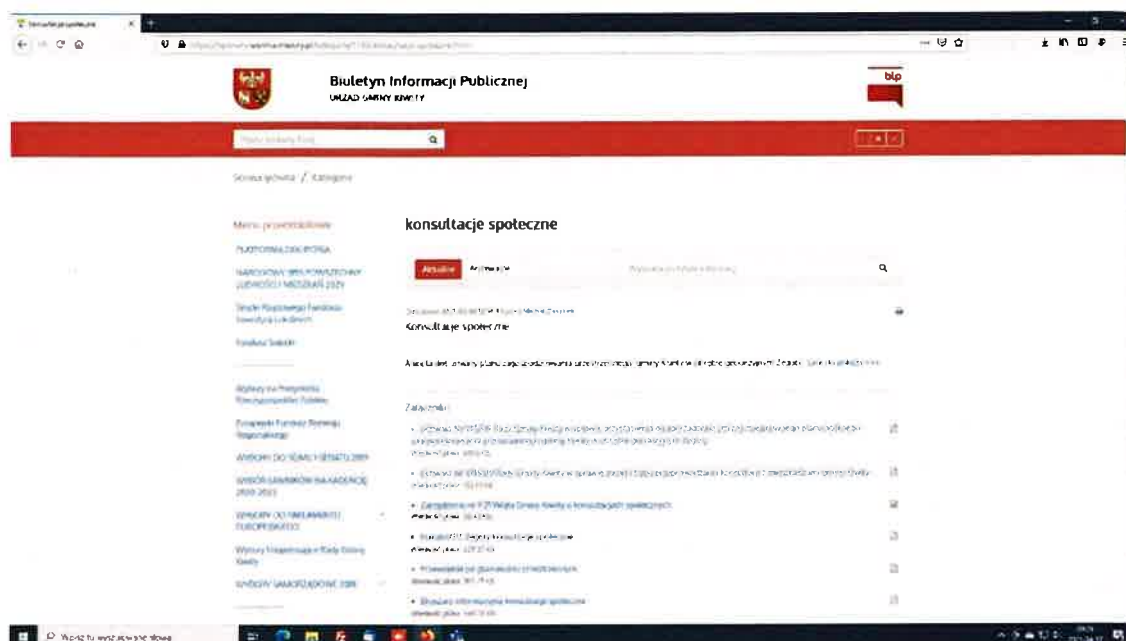


Rzeczpospolita
Polska

Unia Europejska
Europejski Fundusz Społeczny



Projekt współfinansowany przez Unię Europejską ze środków Europejskiego Funduszu Społecznego
w ramach Programu Operacyjnego Wiedza Edukacja Rozwój 2014-2020



4.3.2. Technika konsultacji II - Cykl debat publicznych

Cykl debat publicznych (2) odbył się w dniach: 18 marca 2021 r. oraz w dniu 25 marca 2021 roku. W celu realizacji konsultacji ze środków grantu przygotowano oraz wyposażono salę znajdującą się w świetlicy wiejskiej w Kiwitach z siedzibą Kiwity 2, 11-106 Kiwity. Dokonano częściowo wymiany podłogi, zakupiono stoły oraz krzesła, kotarę wygłuszeniową.

Gmina Kiwity nie posiada w siedzibie urzędu gminy sali, dostosowanej do przeprowadzenia spotkań konsultacyjnych. Sala w urzędzie mieści maksymalnie 20 osób i nie posiada odpowiedniego wyposażenia, nie jest również dostosowana do potrzeb osób z niepełnosprawnością. W związku z tym w celu realizacji pogłębionych konsultacji społecznych postanowiono zaadaptować i wyposażyć świetlicę wiejską w miejscowości Kiwitach. Sala w świetlicy dodatkowo pozwoliła na spełnienie wymagań epidemiologicznych. Zamierzeniem gminy jest, żeby wszystkie następne konsultacje społeczne odbywały się w ww. świetlicy. Ze względu na zły stan techniczny podłogi w sali wyznaczonej na potrzeby przeprowadzenia debat należało dokonać częściowej wymiany podłogi w celu zwiększenia użyteczności

technicznej sali dla różnych grup interesariuszy, w tym dla osób z dysfunkcją narządu ruchu w stopniu znacznym lub umiarkowanym. Sala w świetlicy wyznaczona na potrzeby przeprowadzenia debat nie była wyposażona w stoły i krzesła, dlatego gmina zaplanowała i zakupiła w ramach grantu 72 krzesła oraz 12 stołów. Stoły są niezbędne do rozłożenia materiałów poglądowych, wypełniania formularzy przez uczestników oraz zorganizowania przerw kawowych. W sali świetlicy warunki akustyczne są bardzo złe i nie pozwalają na wykorzystywanie sprzętu nagłaśniającego. Szczególne problematyczne jest to dla osób starszych oraz dysfunkcją narządu słuchu. Ze względu na konieczność poprawienia akustycznych właściwości sali wyznaczonej na potrzeby przeprowadzenia konsultacji społecznych gmina zakupiła kotarę wygłuszającą. Salę w ramach grantu wyposażono w ekran oraz rzutnik. Zakupione wyposażenie umożliwiło prawidłową realizację techniki, w tym wyświetlanie treści prezentacji multimedialnej przez eksperta oraz pracowników merytorycznych urzędu oraz części graficznych planu dla uczestników konsultacji społecznych.

W dniu 18 marca 2021 r. o godz. 10.00 w świetlicy wiejskiej w Kiwitach z siedzibą Kiwity 2, 11-106 Kiwity odbyła się debata publiczna, w której moderatorem był Pan Paweł Jabłoński – przedstawiciel biura projektowego. W gronie ekspertów byli poza głównym projektantem:

- Wiesław Tkaczuk – Wójt Gminy Kiwity;
- pracownicy Urzędu Gminy w Kiwitach:
 - a) koordynator projektu – Agnieszka Rasińska – sekretarz Urzędu Gminy,
 - b) Robert Rozmysłowicz, zastępca wójta, kierownik referatu Gospodarki Komunalnej, Ochrony Środowiska i Oświaty.

Na debatę zostali zaproszeni Radni Rady Gminy w Kiwitach, sołtysi poszczególnych sołectw z terenu gminy Kiwity, mieszkańcy gminy Kiwity, przedstawiciele lokalnych organizacji pozarządowych. Według listy obecności w debacie prowadzonej w dniu 18 marca 2021 r. uczestniczyło 42 osoby.

Debata rozpoczęła się od wprowadzenia, zaprezentowania przez Pana Pawła Jabłońskiego celu realizacji zmiany miejscowego planu zagospodarowania przestrzennego, Gmina Kiwity, obręb geodezyjny Żegoty oraz zasad jakie obowiązują podczas jego uchwalenia. Po opisie procedury opartej na ustawie o planowaniu i zagospodarowaniu przestrzennym została przedstawiona w sposób multimedialny (przy pomocy zakupionego w ramach grantu laptopa, rzutnika

i ekranu) prezentacja, w której przedstawiono poszczególne etapy omawianego planu miejscowego od początku prac do etapu wyłożenia.

Po prezentacji nastąpiła dyskusja nad przyjętymi rozwiązaniami w przedłożonym planie zagospodarowania miejscowego. Osoby uczestniczące w debacie zgłosiły następujące uwagi:

- 1) Ujęcie w planie terenu ogólnodostępnego dla mieszkańców gminy, którzy będą chcieli skorzystać z brzegu jeziora Blanki;
- 2) Stworzenie norm mówiących o zasadach jednolitej zabudowy terenu domami.

Uwagi te zostały przyjęte i przekazane dla biura projektowego zajmującego się opracowaniem dokumentu planistycznego.

Sala świetlicy wiejskiej w Kiwitach, gdzie odbywała się debata została przygotowana z zachowaniem wszelkich norm bezpieczeństwa w sprawie przeciwdziałania zarażeniu COVID-19. Stoliki były ustawione w odległości ok. 2 m od siebie. Przy wejściu na salę były przygotowane maseczki, rękawiczki oraz płyn do dezynfekcji.

Uczestnikom zostały rozdane ulotki oraz ankiety konsultacyjne. Na sali gdzie odbywała się debata dostępne były mapy poglądowe z częścią graficzną planu oraz wydrukowane egzemplarze części opisowej, które zostały rozdane osobom obecnym na debacie. Powyższe materiały zostały przygotowane i wydrukowane za pomocą zakupionych w ramach grantu komputera stacjonarnego oraz kserokopiarki.

W trakcie debaty zorganizowano przerwę kawową za pomocą zestawu cateringowego zakupionego ze środków grantu.

W dniu 25 marca 2021 r. o godz. 10.00 odbyła się kolejna debata publiczna w świetlicy wiejskiej w Kiwitach z siedzibą Kiwity 2, 11-106 Kiwity, w której moderatorem był Pan Dariusz Łaguna – główny projektant. W gronie ekspertów byli poza głównym projektantem:

- Dariusz Łaguna - (projektant) przedstawiciel wykonawcy projektu;
- pracownicy Urzędu Gminy w Kiwitach:
 - a) koordynator projektu – Agnieszka Rasińska – sekretarz Urzędu Gminy;
 - b) Robert Rozmysłowicz, zastępca wójta, kierownik referatu Gospodarki Komunalnej, Ochrony Środowiska i Oświaty;
 - c) Paweł Napiórkowski, inspektor ds. inwestycji, przetargów i utrzymania dróg

w referacie Gospodarki Komunalnej, Ochrony Środowiska i Oświaty.

Na debatę zostali zaproszeni Radni Rady Gminy w Kiwitach, sołtysi poszczególnych sołectw z terenu gminy Kiwity, mieszkańcy gminy Kiwity. Według listy obecności w debacie uczestniczyło 41 osób.

Po opisie procedury opartej na ustawie o planowaniu i zagospodarowaniu przestrzennym została przedstawiona w sposób multimedialny (przy pomocy zakupionego w ramach grantu laptopa, rzutnika i ekranu) prezentacja, w której przedstawiono poszczególne etapy omawianego planu miejscowego od początku prac do etapu wyłożenia.

Po prezentacji nastąpiła dyskusja nad przyjętymi rozwiązaniami w przedłożonym planie zagospodarowania miejscowego. Osoby uczestniczące w debacie zgłosiły następujące uwagi:

- 1) Określenie w granicach planu miejsca gdzie będą mogły być stawiane pomosty;
- 2) Określenie w planie jakiego rodzaju usługi mogą być prowadzone na terenie objętym planem.

Uwagi te zostały przyjęte i przekazane dla biura projektowego zajmującego się opracowaniem dokumentu planistycznego.


Sala świetlicy wiejskiej w Kiwitach, gdzie odbywała się debata została przygotowana z zachowaniem wszelkich norm bezpieczeństwa w sprawie przeciwdziałania zarażeniu COVID-19. Stoliki były ustawione w odległości ok. 2 m od siebie. Przy wejściu na salę były przygotowane maseczki, rękawiczki oraz płyn do dezynfekcji.

Uczestnikom zostały rozdane ulotki oraz ankiety konsultacyjne. Na sali gdzie odbywała się debata dostępne były mapy poglądowe z częścią graficzną planu oraz wydrukowane egzemplarze części opisowej, które zostały rozdane osobom obecnym na debacie. Powyższe materiały zostały przygotowane i wydrukowane za pomocą zakupionych w ramach grantu komputera stacjonarnego oraz kserokopiarki.

W trakcie debaty zorganizowano przerwę kawową za pomocą zestawu cateringowego zakupionego ze środków grantu.

Łączna liczba uczestników debat: 85 osoby. Liczba ankiet: 85
Protokół z przebiegu techniki został podany do publicznej wiadomości na stronie BIP Urzędu Gminy Kiwity: <https://bipkiwity.warmia.mazury.pl/kategoria/1162/konsultacje-spoleczne.html>.

FOTORELACJA





Fundusze Europejskie
Wiedza Edukacja Rozwój



Rzeczpospolita Polska

Unia Europejska
Europejski Fundusz Społeczny



Projekt współfinansowany przez Unię Europejską ze środków Europejskiego Funduszu Społecznego
w ramach Programu Operacyjnego Wiedza Edukacja Rozwój 2014-2020





Fundusze Europejskie
Wiedza Edukacja Rozwój



Rzeczpospolita
Polska

Unia Europejska
Europejski Fundusz Społeczny



Projekt współfinansowany przez Unię Europejską ze środków Europejskiego Funduszu Społecznego
w ramach Programu Operacyjnego Wiedza Edukacja Rozwój 2014-2020





Fundusze Europejskie
Wiedza Edukacja Rozwój



Rzeczpospolita Polska

Unia Europejska
Europejski Fundusz Społeczny



Projekt współfinansowany przez Unię Europejską ze środków Europejskiego Funduszu Społecznego
w ramach Programu Operacyjnego Wiedza Edukacja Rozwój 2014-2020



Fundusze Europejskie
Wiedza Edukacja Rozwój



**Rzeczpospolita
Polska**

Unia Europejska
Europejski Fundusz Społeczny



Projekt współfinansowany przez Unię Europejską ze środków Europejskiego Funduszu Społecznego
w ramach Programu Operacyjnego Wiedza Edukacja Rozwój 2014-2020



Fundusze Europejskie
Wiedza Edukacja Rozwój



**Rzeczpospolita
Polska**

Unia Europejska
Europejski Fundusz Społeczny



Projekt współfinansowany przez Unię Europejską ze środków Europejskiego Funduszu Społecznego
w ramach Programu Operacyjnego Wiedza Edukacja Rozwój 2014-2020





4.3.3. Technika konsultacji internetowa III - Metoda dni otwartych wraz z punktem konsultacyjnym (happening)

W dniu 26 marca 2021 r. w godzinach 16.00-18.30 w holu budynku, w którym mieści się punkt biblioteczny w miejscowości Żegoty (Żegoty 36, 11-106 Kiwity) odbył się happening konsultacyjny w ramach prowadzonych konsultacji społecznych dotyczących zmiany miejscowego planu zagospodarowania przestrzennego terenu położonego nad jeziorem Blanki w obrębie Żegoty, gmina Kiwity.

Mieszkańcy Gminy Kiwity zostali poinformowani o planowanym przedsięwzięciu poprzez ogłoszenia na tablicy ogłoszeń sołeckich, za pośrednictwem Internetu – wysłano zaproszenia na skrzynki e-mail przedstawicieli organizacji społecznych, tych których adresami mailowymi dysponował Urząd, bezpośrednio w formie zaproszeń telefonicznych do przedstawicieli organizacji społecznych z terenu gminy.



Podczas happeningu uczestnicy mogli wziąć udział w zaplanowanych animacjach. Uczestnicy happeningu mogli wyrazić opinie na temat konsultowanego dokumentu oraz wypełnić ankiety konsultacyjne. W trakcie wydarzenia organizowany był konkurs z nagrodami (długopisy, notesy, zegary) z logo projektu oraz gminy dotyczący wiedzy o partycypacji społecznej, planowaniu przestrzennym, zakresie i formach organizowanych konsultacji społecznych. Nagrody sfinansowano ze środków grantu.

W spotkaniu konsultacyjnym metodą dni otwartych uczestniczyło 64 osoby (zgodnie z listą obecności) – mieszkańcy gminy Kiwity, przedstawiciele instytucji gminnych (Ośrodka Pomocy Społecznej, Biblioteki Publicznej w Kiwitach, Niepublicznej Szkoły Podstawowej w Żegotach), sołectw z terenu gminy Kiwity, organizacji pozarządowych (Jednostki Ochotniczych Straży Pożarnych z Żegot i Kiwit, Stowarzyszenia Żegoty, Parafii Rzymskokatolickiej pw. Św. Jana Ewangelisty w Żegotach, pracownicy Urzędu Gminy w Kiwitach, radni Rady Gminy w Kiwitach, dzieci, młodzież, osoby starsze.

Podczas rozmów oraz udziału w animacjach zainteresowane osoby miały możliwość wskazania swoich sugestii oraz propozycji zmian do planu miejscowego.

Najczęstsze propozycje uczestników spotkania to:

- 1) zapewnienie mieszkańcom gminy swobodnego dostępu do brzegu jeziora Blanki;
- 2) określenie jednolitych zasad zabudowy na terenie objętym planem (kolor dachówki, kształt dachu itp.);
- 3) uporządkowanie zadrzewień wodnych, szczególnie na terenie plaży;
- 4) modernizacja drogi dojazdowej;
- 5) budowa infrastruktury technicznej – sieć wodociągowa.

Wszystkie sugestie zostały przeanalizowane w gronie osób zaangażowanych w tworzenie dokumentu.

Podczas konsultacji funkcjonował Punkt konsultacyjny usytuowany w łatwo dostępnym miejscu. Lokalizacja i układ punktu konsultacyjnego zapewniała, nieskrępowaną możliwość zapoznania się z materiałami merytorycznymi zarówno w wersji drukowanej jak i elektronicznej. Na potrzeby realizacji techniki ze środków grantu zakupiono namiot, laptop oraz urządzenie wielofunkcyjne. Namiot zewnętrzny

zapewnił sprawną obsługę zewnętrznego Punktu Konsultacyjnego niezależnie od warunków atmosferycznych, w tym zapewni możliwość zapoznania się z materiałami merytorycznymi przez uczestników konsultacji, wypełniania ankiet i składania wniosków do konsultowanego dokumentu planistycznego w warunkach komfortowych i przyjaznych dla uczestników konsultacji, w tym rodzin z dziećmi, osób starszych, osób z niepełnosprawnością; oraz zabezpieczył sprzęt techniczny oraz materiały przed możliwym wpływem warunków zewnętrznych.

W punkcie konsultacyjnym mieszkańcy gminy mogli się zapoznać z materiałami zarówno w wersji drukowanej jak i elektronicznej, w tym obejrzeć mapy w wersji wielkoformatowej. Dodatkowo rozdawane były broszury informujące o projekcie oraz obszarach poddanych konsultacjom. Uczestnikom konsultacji zapewniony był w namiocie bufet kawowy – woda, kawa, herbata, ciastka. Zestaw cateringowy zakupiono ze środków grantu.

Do obsługi punktu oddelegowanych zostało 2 członków Zespołu zadaniowego (Pracowników Urzędu posiadających odpowiednią wiedzę z zakresu planowania przestrzennego i projektu podlegającego konsultacjom). W trakcie konsultacji prowadzone były rozmowy z mieszkańcami gminy na temat potrzeb mieszkańców oraz propozycji zagospodarowania terenów w gminie. Dodatkowo mieszkańcom rozdano ankiety konsultacyjne (dostępne podczas całego okresu trwania konsultacji), które pomogły poznać oczekiwania społeczności gminy wobec przyszłego rozwoju Gminy Kiwity. Z zebranych ankiet po zakończeniu procesu konsultacji sporządzono raport do protokołu.

Liczba uczestników: 64 osoby, liczba ankiet: 37.

Protokół z przebiegu techniki został podany do publicznej wiadomości na stronie BIP Urzędu Gminy Kiwity: <https://bipkiwity.warmia.mazury.pl/kategoria/1162/konsultacje-spoleczne.html>.

FOTORELACJA





Fundusze Europejskie
Wiedza Edukacja Rozwój



Rzeczpospolita
Polska

Unia Europejska
Europejski Fundusz Społeczny



Projekt współfinansowany przez Unię Europejską ze środków Europejskiego Funduszu Społecznego
w ramach Programu Operacyjnego Wiedza Edukacja Rozwój 2014-2020



Fundusze Europejskie
Wiedza Edukacja Rozwój



**Rzeczpospolita
Polska**

Unia Europejska
Europejski Fundusz Społeczny





Fundusze Europejskie
Wiedza Edukacja Rozwój



**Rzeczpospolita
Polska**

Unia Europejska
Europejski Fundusz Społeczny



Projekt współfinansowany przez Unię Europejską ze środków Europejskiego Funduszu Społecznego
w ramach Programu Operacyjnego Wiedza Edukacja Rozwój 2014-2020



5. Informacja o wynikach konsultacji i wnioskach do planu

W ramach konsultacji społecznych:

- w przeprowadzonych E-konsultacjach wzięło udział 54 osoby, liczba ankiet konsultacyjnych: 54;
- łączna liczba uczestników Cyklu debat to 85 osoby, liczba ankiet konsultacyjnych: 85;
- Liczba uczestników metody dni otwartych wraz z punktem konsultacyjnym to 64 osoby, liczba ankiet konsultacyjnych: 37;
- W trakcie cyklu debat wpłynęło 4 uwagi do planu.

Zestawienie tabelaryczne pozyskanych w ramach konsultacji społecznych uwag i wniosków:

Lp.	Osoba/podmiot zgłaszającą uwagę	Treść uwagi	Odniesienie się urzędu do wniesionej uwagi (uzasadnienie)
1	Mieszkaniec gminy	Ujęcie w planie terenu ogólnodostępnego dla mieszkańców gminy, którzy będą chcieli skorzystać z brzegu jeziora Blanki;	Zapewni to wszystkim mieszkańcom gminy swobodny dostęp do brzegu jeziora Blanki
2	Mieszkaniec gminy	Stworzenie norm mówiących o zasadach jednolitej zabudowy terenu domami.	Zapewni to ład architektoniczny budynków które powstaną na terenie objętym planem
3	Mieszkaniec gminy	Określenie w granicach planu miejsca gdzie będą mogły być stawiane pomosty;	Zapewni to wszystkim mieszkańcom gminy swobodny dostęp do brzegu jeziora Blanki

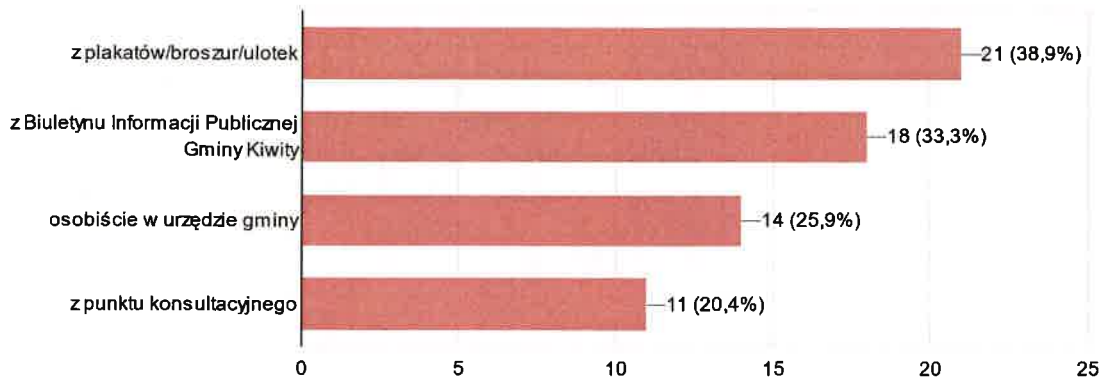


4	Mieszkaniec gminy	Określenie w planie jakiego rodzaju usługi mogą być prowadzone na terenie objętym planem.	Zapewni to brak możliwości lokalizacji usług które mogą wywierać niekorzystny wpływ na środowisko i będących uciążliwymi dla otoczenia
---	-------------------	---	--

W trakcie konsultacji **Metodą konsultacji elektronicznych (E-konsultacje)** ankietę konsultacyjną wypełniło 54 osoby – 25 kobiet oraz 29 mężczyzn. Odpowiedzi na poszczególne pytania zostały przedstawione na wykresach graficznych.

Pytanie nr 1

W jaki sposób dowiedział(a) się Pan/Pani o prowadzonych konsultacjach społecznych na temat zmiany miejscowego planu zagospodarowania prze...ny Żegoty ? (można zaznaczyć kilka odpowiedzi)
54 odpowiedzi



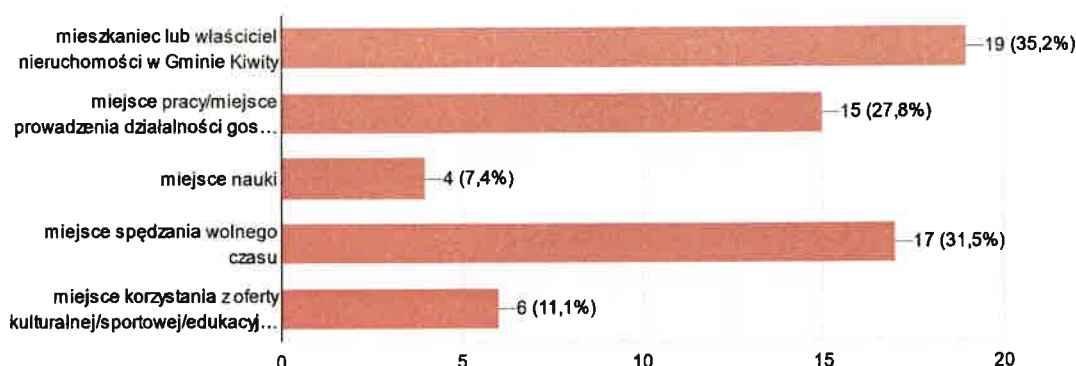
Najskuteczniejszą metodą poinformowania osób o prowadzonych konsultacjach społecznych okazały się wywieszane plakaty oraz wyłożone broszury informacyjne (38,9%), następnie informacje umieszczone na stronie Biuletynu Informacji Publicznej Urzędu Gminy w Kiwitach (33,3%), informacje przekazywane interesariuszom przez pracowników w Urzędzie Gminy Kiwity (25,9%) oraz z punktu konsultacyjnego (20,4%).



Pytanie nr 2

Jaki jest Pani / Pana związek z Gminą Kiwity? (proszę zaznaczyć właściwe odpowiedzi)

54 odpowiedzi

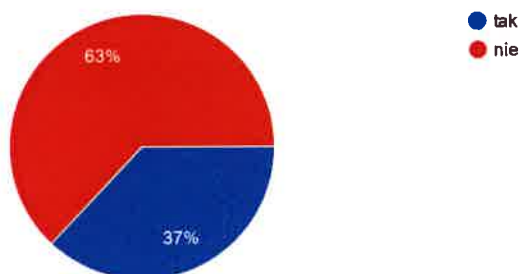


Najliczniejszą grupę osób biorących w tej technice konsultacji stanowili mieszkańcy/właściciele nieruchomości z Gminy Kiwity (35,2%), osoby spędzające czas wolny na terenie gminy (31,5%), osoby związane zawodowo z gminą Kiwity (27,8%).

Pytanie nr 3

Czy posiada Pan/Pani nieruchomości na terenie objętym opracowaniem miejscowego planu zagospodarowania przestrzennego?

54 odpowiedzi



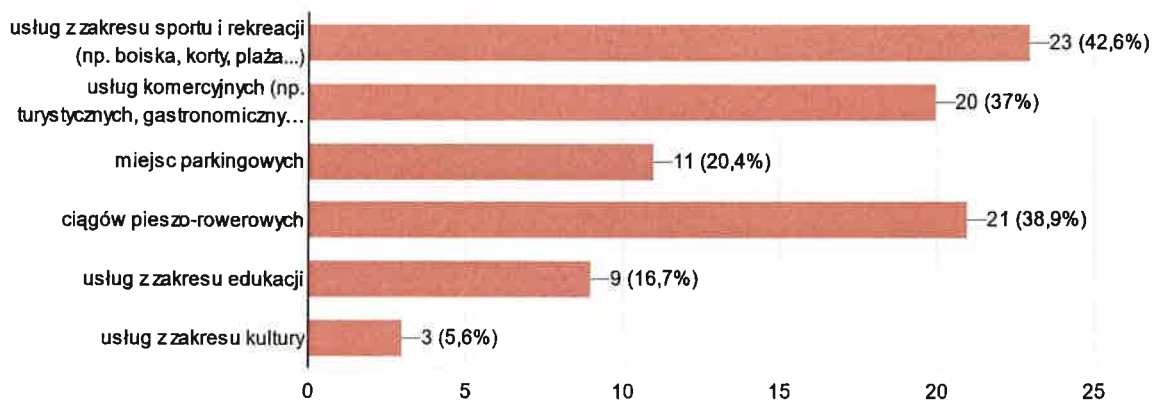
Na pytanie dotyczące posiadania nieruchomości na terenach objętych zmianą planu, 63% ankietowanych odpowiedziało, że nie posiada, a 37% ankietowanych odpowiedziało, że posiada nieruchomości.



Pytanie nr 4

Czego według Pani/Pana najbardziej brakuje w Gminie Kiwity? (proszę zaznaczyć maksymalnie 3 odpowiedzi)

54 odpowiedzi

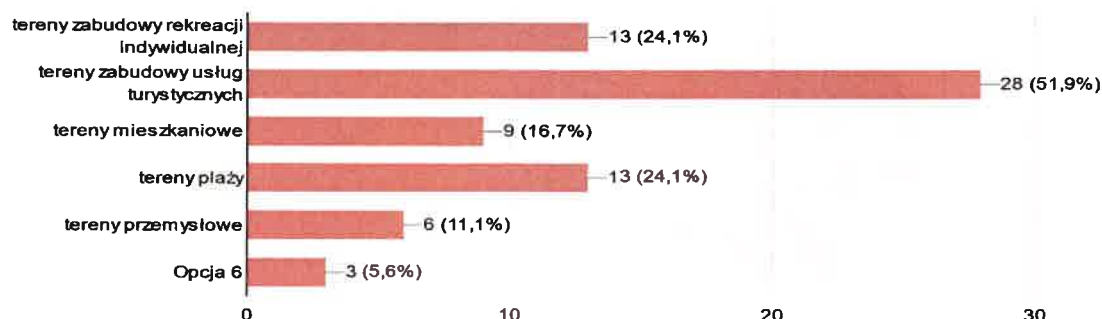


Ankietowanym najbardziej brakuje na terenie gminy Kiwity usług z zakresu sportu i rekreacji (42,6%), ciągów pieszko-rowerowych (38,9%), komercyjnych usług turystycznych i gastronomicznych (37%).

Pytanie nr 5

Jakie funkcje Pani/Pana zdaniem powinien pełnić obszar objęty opracowaniem miejscowego planu zagospodarowania przestrzennego?

54 odpowiedzi



W pytaniu nr 5 ankietowani najczęściej zaznaczali, że obszar objęty opracowaniem miejscowego planu zagospodarowania przestrzennego powinien pełnić funkcję

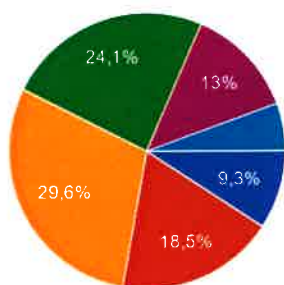


terenu zabudowy usług turystycznych (51,9%), teren zabudowy rekreacji indywidualnej (24,1%), teren plaży (24,1%), tereny mieszkaniowe (16,7%).

Pytanie nr 6

Jaki rodzaj usług i działalności gospodarczych według Pani/Pana powinien zostać wykluczony z terenów objętych planem?

54 odpowiedzi



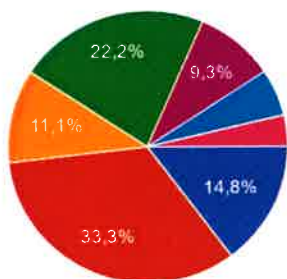
- warsztaty samochodowe
- handel hurtowy
- usługi związane ze składowaniem, magazynowaniem, zbiórką i przetwarzaniem złomu, zużytych pojazdów, maszyn, sprzętu elektromechanicznego itp.
- komisje samochodowe
- bazy i usługi związane z transportem
- stacje paliw

Ankietowani uznali, że na terenie MPZ nie powinny być prowadzone usługi związane ze składowaniem, magazynowaniem, zbiórką i przetwarzaniem złomu, zużytych pojazdów, maszyn, sprzętu elektromechanicznego itp. (29,6%), komisje samochodowe (24,1%), handel hurtowy (18,5%), w dalszej kolejności bazy i usługi związane z transportem (13%), warsztaty samochodowe (9,3%), stacje paliw.

Pytanie nr 7

Jakie kwestie chciałaby/chciałby Pani/Pan rozwiązać za pomocą zmiany miejscowego planu zagospodarowania przestrzennego?

54 odpowiedzi



- poprawa walorów krajobrazowych terenu poprzez ustalenia parametrów...
- rozwój usług turystycznych, w tym hoteli, obiektów sportu i rekreacji
- rozwój terenów zabudowy rekreacji indywidualnej poprzez możliwość wy...
- zakaz grodzenia terenów objętych pla...
- poprawa infrastruktury terenu plaży
- poprawa infrastruktury sportowej pop...
- nie mam zdania

Na pytanie dotyczące tego jakie kwestie chciałby Pan/Pani rozwiązać za pomocą zmiany miejscowego planu zagospodarowania przestrzennego ankietowani

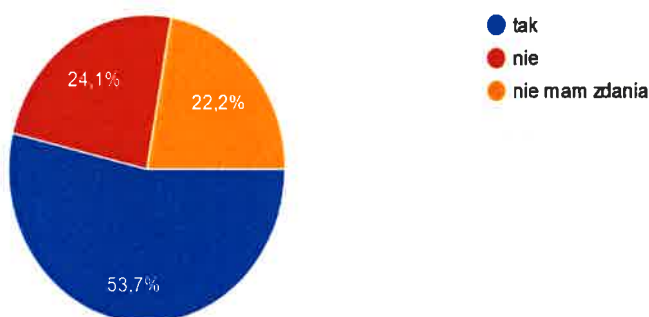


wskazali, że rozwój usług turystycznych, w tym hoteli, obiektów sportu i rekreacji (33,3%), zakaz grodzienia terenów objętych planem w odległości mniejszej niż 1,5 m od linii brzegu jeziora Blanki (22,2%), poprawa infrastruktury sportowej poprzez możliwość lokalizacji ścieżek rowerowych (14,8%).

Pytanie nr 8

Czy jest Pani/Pan za zwiększeniem terenów gminy pod inwestycje turystyczne?

54 odpowiedzi

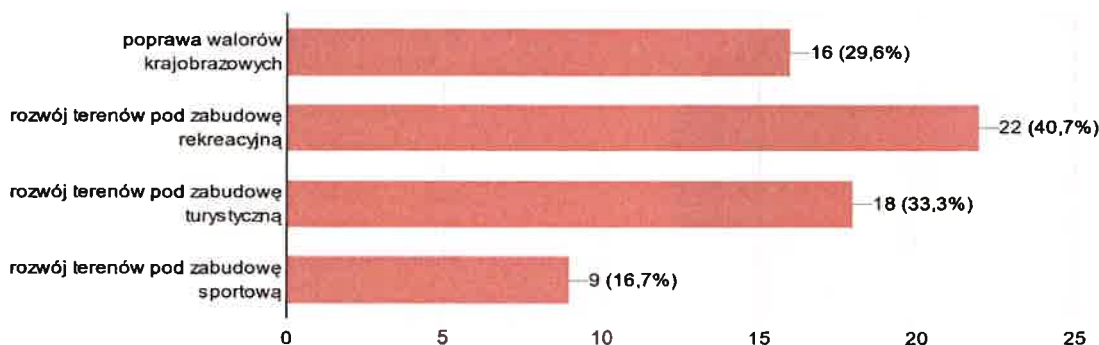


Zdecydowana większość ankietowanych (53,7%) wskazała, że jest za zwiększeniem terenów gminy pod inwestycje turystyczne. 24,1% wskazało na odpowiedź „nie”, a 22,2% ankietowanych nie miało zdania w tej kwestii.

Pytanie nr 9

Jakie kierunki zmian Pani/Pana zdaniem powinny być podjęte dla obszarów objętych zmianą miejscowego planu zagospodarowani przestrzennego (można wybrać kilka odpowiedzi)?

54 odpowiedzi



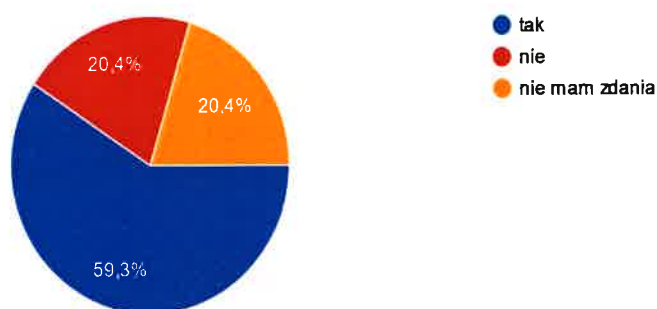


Jako główny kierunek zmian dla obszaru objętego zmianą MPZ wskazano rozwój terenów pod zabudowę rekreacyjną (40,7%), rozwój terenów pod zabudowę turystyczną (33,3%), poprawa walorów krajobrazowych (29,6%).

Pytanie nr 10

Czy chciałaby/chciałby Pani/Pan w przyszłości uczestniczyć w konsultacjach społecznych dotyczących innych ważnych dla gminy dokumentów planistycznych?

54 odpowiedzi

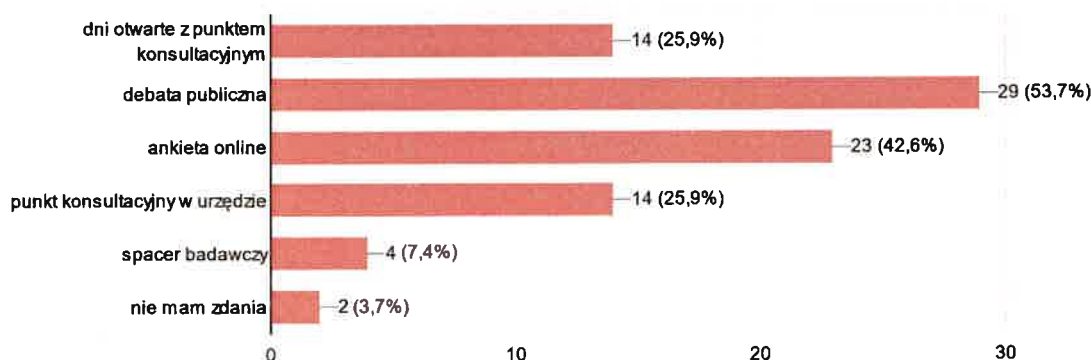


Zdecydowana większość ankietowanych udzieliła odpowiedzi twierdzącej (59,3%) na pytanie o to, czy w przyszłości chcieliby uczestniczyć w konsultacjach dokumentów planistycznych. 20,4% ankietowanych nie wyraziła chęci dalszego udziału w konsultacjach społecznych, a 20,4% ankietowanych nie ma zdania w tym temacie.

Pytanie nr 11

Z której techniki konsultacji społecznych chciałaby/chciałby Pani/Pan skorzystać w przyszłości?

54 odpowiedzi

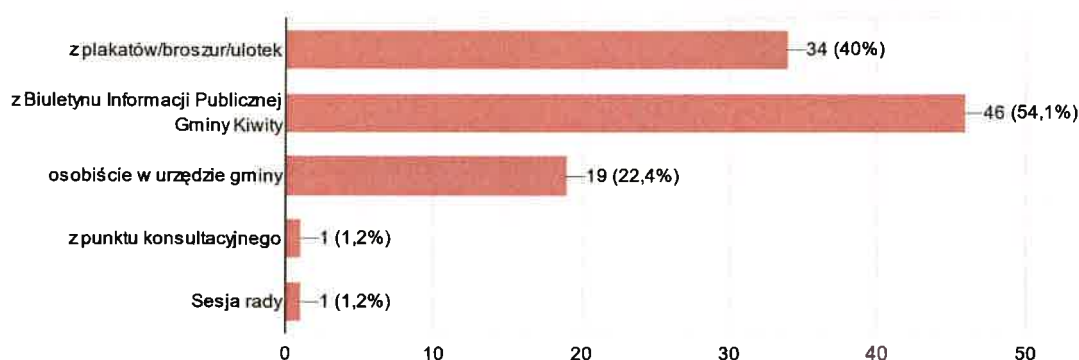


Na pytanie o to z której techniki konsultacji w przyszłości chcieliby skorzystać ankietowani najczęściej osób wskazało debatę publiczną (53,7%), ankietę online (42,6%) oraz po 25,9% otrzymały dni otwarte z punktem konsultacyjnym i punkt konsultacyjny w urzędzie.

Z **cyklu debat publicznych** wpłynęło 85 ankiet konsultacyjnych; łączna liczba uczestników debat: 85 osoby. Treść ankiety konsultacyjnej zawierała 11 pytań. Odpowiedzi na poszczególne pytania zostały przedstawione na wykresach graficznych.

Pytanie nr 1

W jaki sposób dowiedział(a) się Pan/Pani o prowadzonych konsultacjach społecznych na temat zmiany miejscowego planu zagospodarowania prze...ny Żegoty ? (można zaznaczyć kilka odpowiedzi)
85 odpowiedzi



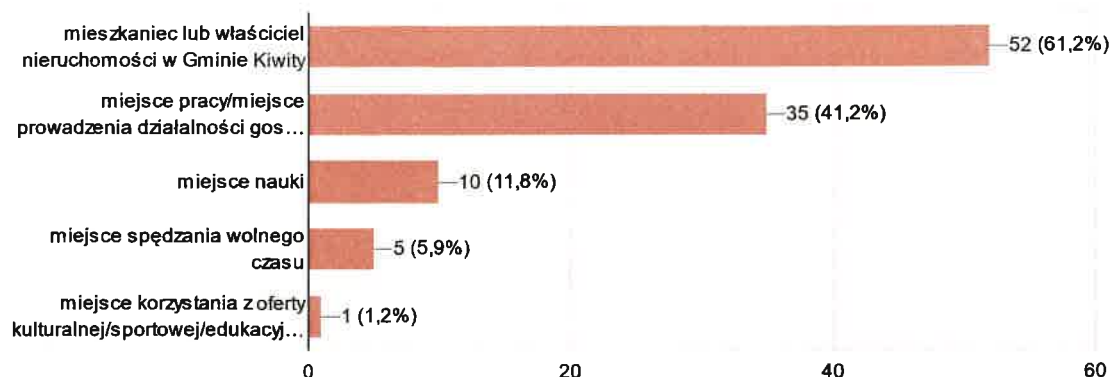
Najskuteczniejszą metodą poinformowania osób o prowadzonych konsultacjach społecznych okazały się informacje umieszczone na stronie Biuletynu Informacji Publicznej Urzędu Gminy w Kiwitach (54,1%), wywieszane plakaty (40%) oraz przekazywane interesariuszom przez pracowników w Urzędzie Gminy Kiwity (22,4%).



Pytanie nr 2

Jaki jest Pani / Pana związek z Gminą Kiwity? (proszę zaznaczyć właściwe odpowiedzi)

85 odpowiedzi

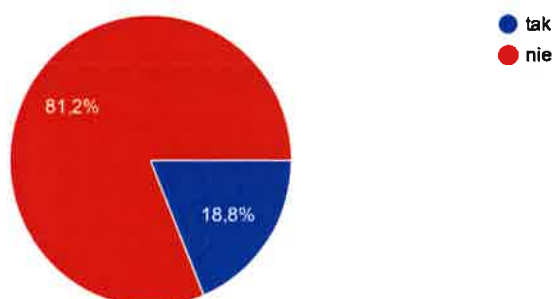


Najliczniejszą grupę osób biorących w tej technice konsultacji stanowili mieszkańcy/właściciele nieruchomości z Gminy Kiwity (61,2%), osoby związane zawodowo z gminą Kiwity (41,2%), mieszkańcy/właściciele nieruchomości z Gminy oraz osoby uczące się (5,9%).

Pytanie nr 3

Czy posiada Pan/Pani nieruchomości na terenie objętym opracowaniem miejscowego planu zagospodarowania przestrzennego?

85 odpowiedzi



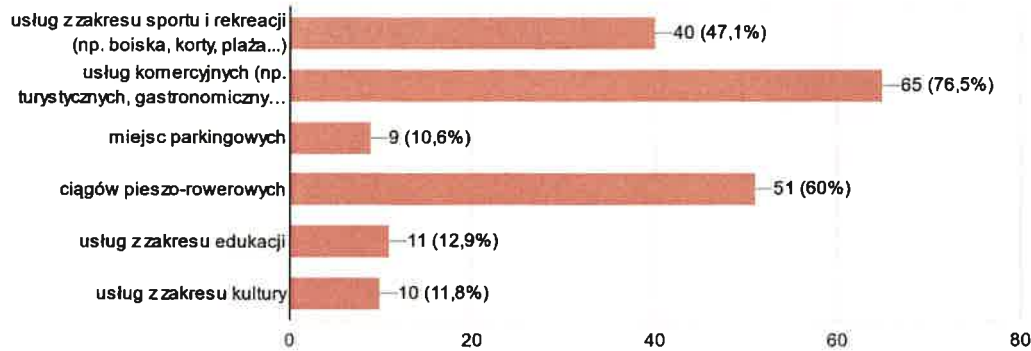
Na pytanie dotyczące posiadania nieruchomości na terenach objętych zmianą planu, 81,2% ankietowanych odpowiedziało, że nie posiada, a 18,8% ankietowanych odpowiedziało, że posiada nieruchomości.



Pytanie nr 4

Czego według Pani/Pana najbardziej brakuje w Gminie Kiwity? (proszę zaznaczyć maksymalnie 3 odpowiedzi)

85 odpowiedzi

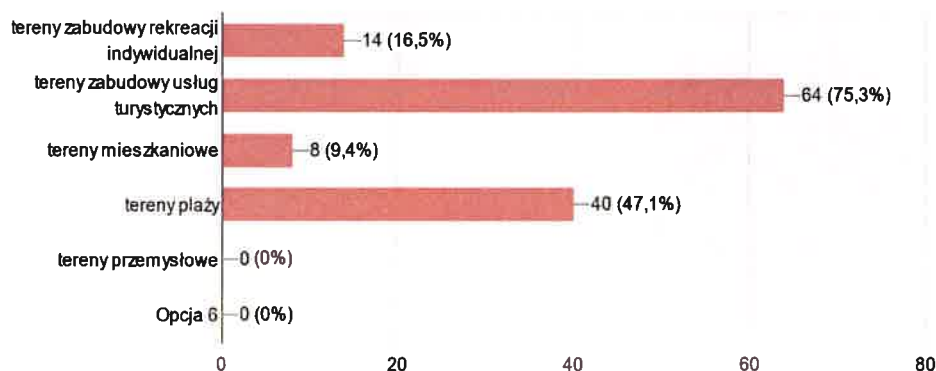


Ankietowanym najbardziej brakuje na terenie gminy Kiwity komercyjnych usług turystycznych i gastronomicznych (76,5%), ciągów pieszo-rowerowych (60%), usług z zakresu sportu i rekreacji (47,1%), usług z zakresu edukacji (12,9%).

Pytanie nr 5

Jakie funkcje Pani/Pana zdaniem powinien pełnić obszar objęty opracowaniem miejscowego planu zagospodarowania przestrzennego?

85 odpowiedzi



W pytaniu nr 5 ankietowani najczęściej zaznaczali, że obszar objęty opracowaniem miejscowego planu zagospodarowania przestrzennego powinien pełnić funkcję

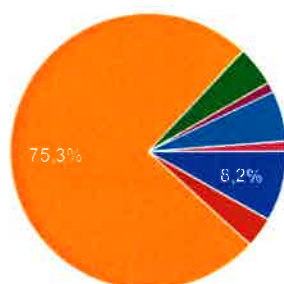


terenu zabudowy usług turystycznych (75,3%), terenu plaży (47,1%) w dalszej kolejności: tereny mieszkaniowe oraz tereny zabudowy rekreacji indywidualnej (16,5%), oraz tereny mieszkaniowe (9,4%).

Pytanie nr 6

Jaki rodzaj usług i działalności gospodarczych według Pani/Pana powinien zostać wykluczony z terenów objętych planem?

85 odpowiedzi



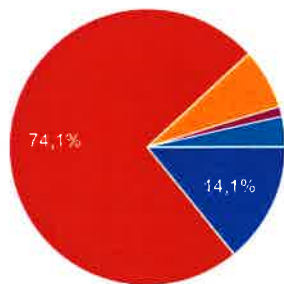
- warsztaty samochodowe
- handel hurtowy
- usługi związane ze składowaniem, magazynowaniem, zbiórką i przetwarzaniem złomu, zużytych pojazdów, maszyn, sprzętu elektrome...
- komisje samochodowe
- bazy i usługi związane z transportem
- stacje paliw
- Żadne

Ankietowani uznali, że na terenie MPZ nie powinny być prowadzone usługi związane ze składowaniem, magazynowaniem, zbiórką i przetwarzaniem złomu, zużytych pojazdów, maszyn, sprzętu elektromechanicznego itp. (75,3%). Pozostałe formy tj. komisje samochodowe, handel hurtowy, bazy i usługi związane z transportem, warsztaty samochodowe, stacje paliw stanowił znacznie mniejsza liczbę udzielanych odpowiedzi.

Pytanie nr 7

Jakie kwestie chciałaby/chciałby Pani/Pan rozwiązać za pomocą zmiany miejscowego planu zagospodarowania przestrzennego?

85 odpowiedzi



- poprawa walorów krajobrazowych terenu poprzez ustalenie parametrów...
- rozwój usług turystycznych, w tym hoteli, obiektów sportu i rekreacji
- rozwój terenów zabudowy rekreacji indywidualnej poprzez możliwość wy...
- zakaz groduzenia terenów objętych pla...
- poprawa infrastruktury terenu plaży
- poprawa infrastruktury sportowej pop...
- nie mam zdania

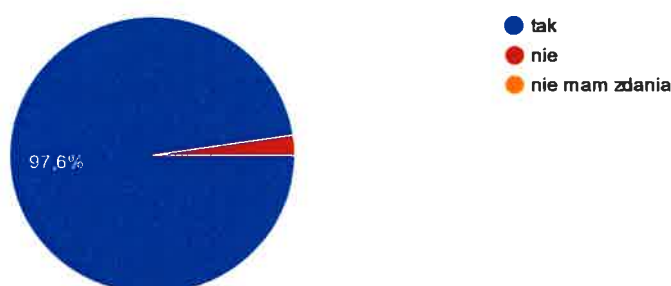


Na pytanie dotyczące tego jakie kwestie chciałby Pan/Pani rozwiązać za pomocą zmiany miejscowego planu zagospodarowania przestrzennego ankietowani wskazali, że rozwój usług turystycznych, w tym hoteli, obiektów sportu i rekreacji (74,1%), poprawa walorów krajobrazowych terenu poprzez ustalenie parametrów i form ogrodzenia, materiałów i kolorystyki elewacji oraz zasad lokalizacji reklam i szyldów (14,1%), rozwój zabudowy rekreacji indywidualnej poprzez możliwość wydzielania działek budowlanych .

Pytanie nr 8

Czy jest Pani/Pan za zwiększeniem terenów gminy pod inwestycje turystyczne?

85 odpowiedzi

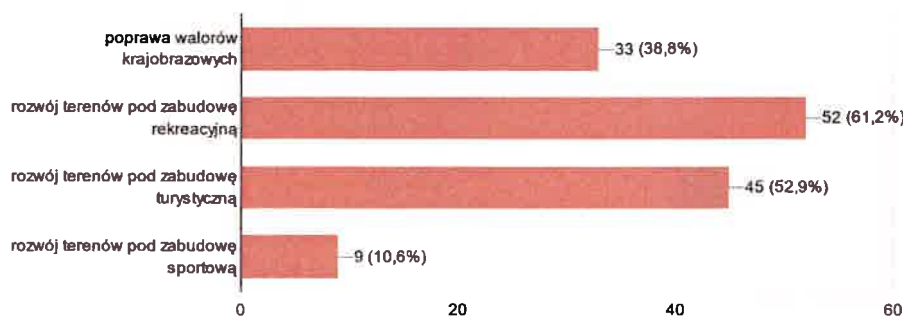


Zdecydowana większość ankietowanych (97,6%) wskazała, że jest za zwiększeniem terenów gminy pod inwestycje turystyczne. Niewiele osób wskazało na odpowiedź „nie”.

Pytanie nr 9

Jakie kierunki zmian Pani/Pana zdaniem powinny być podjęte dla obszarów objętych zmianą miejscowego planu zagospodarowania przestrzennego (można wybrać kilka odpowiedzi)?

85 odpowiedzi



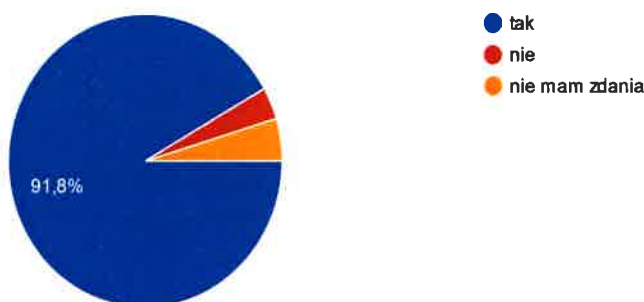


Jako główny kierunek zmian dla obszaru objętego zmianą MPZ wskazano rozwój terenów pod zabudowę rekreacyjną (61,2%), rozwój terenów pod zabudowę turystyczną (52,9%), poprawa walorów krajobrazowych (38,8%).

Pytanie nr 10

Czy chciałaby/chciałby Pani/Pan w przyszłości uczestniczyć w konsultacjach społecznych dotyczących innych ważnych dla gminy dokumentów planistycznych?

85 odpowiedzi

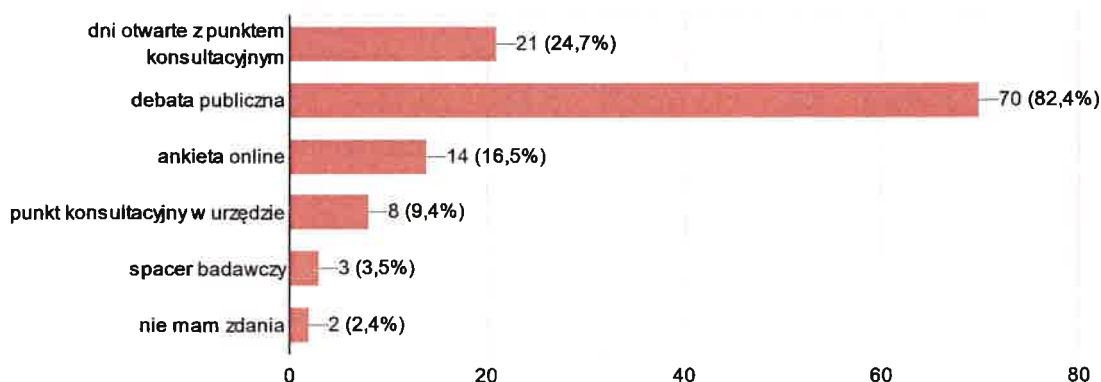


Zdecydowana większość ankietowanych udzieliła odpowiedzi twierdzącej (91,8%) na pytanie o to, czy w przyszłości chcieliby uczestniczyć w konsultacjach dokumentów planistycznych.

Pytanie nr 11

Z której techniki konsultacji społecznych chciałaby/chciałby Pani/Pan skorzystać w przyszłości?

85 odpowiedzi



Na pytanie o to z której techniki konsultacji w przyszłości chcieliby skorzystać ankietowani najczęściej osób wskazało debatę publiczną (82,4%), w dalszej kolejności dni otwarte z punktem konsultacyjnym (24,7%) i ankietę on line (16,5%).

Konsultacje w formie **metody dni otwartych wraz z punktem konsultacyjnym (happening)** zakończyli się pozyskaniem od respondentów ankiet: wypełniło 37 osoby – 15 kobiet oraz 22 mężczyzn. Treść ankiety zawierała 11 pytań, a odpowiedzi na poszczególne pytania zostały przedstawione na wykresach graficznych.

Pytanie nr 1

W jaki sposób dowiedział(a) się Pan/Pani o prowadzonych konsultacjach społecznych na temat zmiany miejscowego planu zagospodarowania prze...ny Żegoty ? (można zaznaczyć kilka odpowiedzi)
37 odpowiedzi



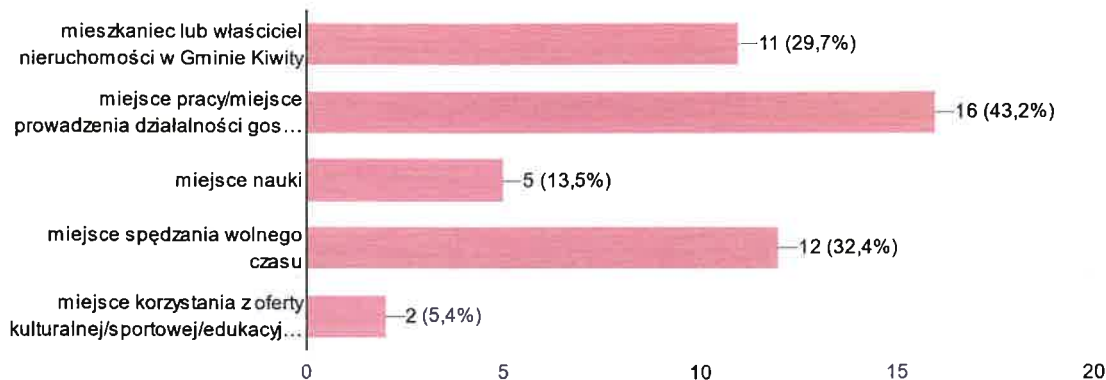
Najsukuteczniejszą metodą poinformowania osób o prowadzonych konsultacjach społecznych okazały się informacje przekazywane interesariuszom przez pracowników w Urzędzie Gminy Kiwity (51,4%), następnie informacje umieszczone na stronie Biuletynu Informacji Publicznej Urzędu Gminy w Kiwitach (45,9%), (25,9%) oraz wywieszane plakaty i informacje z punktu konsultacyjnego po 16,2 % udzielonych odpowiedzi.



Pytanie nr 2

Jaki jest Pani / Pana związek z Gminą Kiwity? (proszę zaznaczyć właściwe odpowiedzi)

37 odpowiedzi

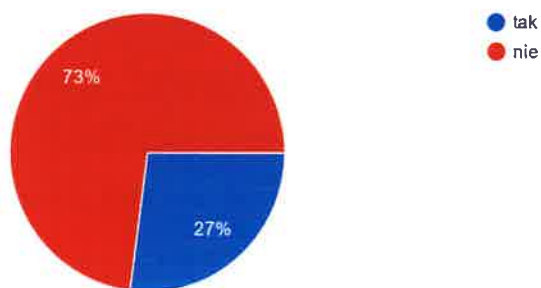


Najliczniejszą grupę osób biorących w tej technice konsultacji stanowili osoby związane zawodowo z gminą Kiwity (43,2%), osoby spędzające czas wolny na terenie gminy (32,4%), mieszkańcy/właściciele nieruchomości z Gminy Kiwity (29,7%) oraz osoby uczące się (13,5%). Zaledwie 5,4% to osoby korzystające z oferty kulturalnej /sportowej/edukacyjnej.

Pytanie nr 3

Czy posiada Pan/Pani nieruchomości na terenie objętym opracowaniem miejscowego planu zagospodarowania przestrzennego?

37 odpowiedzi



Na pytanie dotyczące posiadania nieruchomości na terenach objętych zmianą planu, 73% ankietowanych odpowiedziało, że nie posiada, a 27% ankietowanych odpowiedziało, że posiada nieruchomości.



Pytanie nr 4

Czego według Pani/Pana najbardziej brakuje w Gminie Kiwity? (proszę zaznaczyć maksymalnie 3 odpowiedzi)

37 odpowiedzi

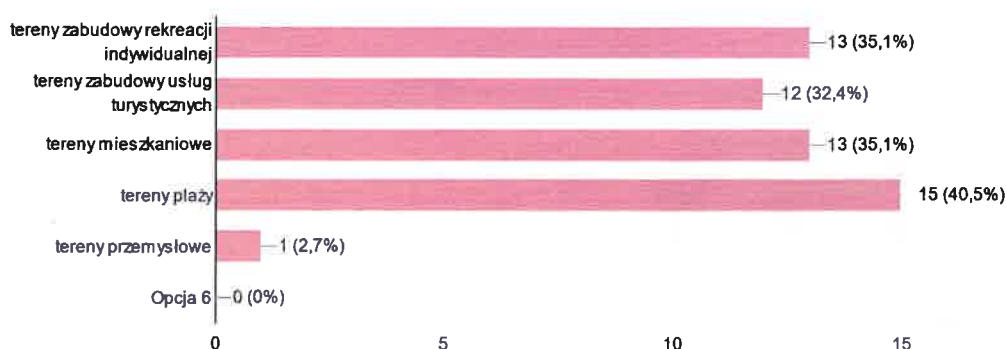


Ankietowanym najbardziej brakuje na terenie gminy Kiwity ciągów pieszo-rowerowych (64,9%), usług z zakresu sportu i rekreacji (51,4%), komercyjnych usług turystycznych i gastronomicznych (24,3%), usług z zakresu kultury 10,8%.

Pytanie nr 5

Jakie funkcje Pani/Pana zdaniem powinien pełnić obszar objęty opracowaniem miejscowego planu zagospodarowania przestrzennego?

37 odpowiedzi



W pytaniu nr 5 ankietowani najczęściej zaznaczali, że obszar objęty opracowaniem miejscowego planu zagospodarowania przestrzennego powinien pełnić funkcję

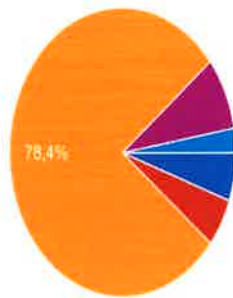


terenu plaży 40,5% w dalszej kolejności: tereny mieszkaniowe oraz tereny zabudowy rekreacji indywidualnej (35,1%), oraz tereny zabudowy usług turystycznych (32,4%).

Pytanie nr 6

Jaki rodzaj usług i działalności gospodarczych według Pani/Pana powinien zostać wykluczony z terenów objętych planem?

37 odpowiedzi



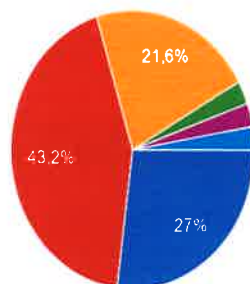
- warsztaty samochodowe
- handel hurtowy
- usługi związane ze składowaniem, magazynowaniem, zbiórką i przetwarzaniem złomu, zużytych pojazdów, maszyn, sprzętu elektromechanicznego itp.
- komis samochodowe
- bazy i usługi związane z transportem
- stacje paliw

Ankietowani uznali, że na terenie MPZ nie powinny być prowadzone usługi związane ze składowaniem, magazynowaniem, zbiórką i przetwarzaniem złomu, zużytych pojazdów, maszyn, sprzętu elektromechanicznego itp. (78,4%). Pozostałe formy tj. komis samochodowe, handel hurtowy, bazy i usługi związane z transportem, warsztaty samochodowe, stacje paliw stanowił znacznie mniejszą liczbę udzielanych odpowiedzi.

Pytanie nr 7

Jakie kwestie chciałaby/chciałby Pani/Pan rozwiązać za pomocą zmiany miejscowego planu zagospodarowania przestrzennego?

37 odpowiedzi



- poprawa walorów krajobrazowych terenu poprzez ustalenia parametrów...
- rozwój usług turystycznych, w tym hoteli, obiektów sportu i rekreacji
- rozwój terenów zabudowy rekreacji indywidualnej poprzez możliwość wy...
- zakaz grodzenia terenów objętych pla...
- poprawa infrastruktury terenu plaży
- poprawa infrastruktury sportowej pop...
- nie mam zdania

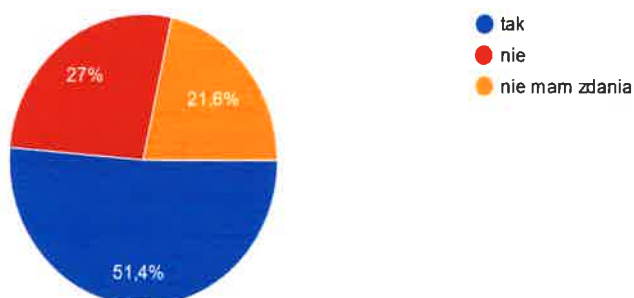


Na pytanie dotyczące tego jakie kwestie chciałby Pan/Pani rozwiązać za pomocą zmiany miejscowego planu zagospodarowania przestrzennego ankietowani wskazali, że rozwój usług turystycznych, w tym hoteli, obiektów sportu i rekreacji (43,2%), poprawa walorów krajobrazowych terenu poprzez ustalenie parametrów i form ogrodzenia, materiałów i kolorystyki elewacji oraz zasad lokalizacji reklam i szyldów (27%), rozwój zabudowy rekreacji indywidualnej poprzez możliwość wydzielania działek budowlanych (21,6%).

Pytanie nr 8

Czy jest Pani/Pan za zwiększeniem terenów gminy pod inwestycje turystyczne?

37 odpowiedzi



Zdecydowana większość ankietowanych (51,4%) wskazała, że jest za zwiększeniem terenów gminy pod inwestycje turystyczne. 27% wskazało na odpowiedź „nie”, a 21,6% ankietowanych nie miało zdania w tej kwestii.

Pytanie nr 9

Jakie kierunki zmian Pani/Pana zdaniem powinny być podjęte dla obszarów objętych zmianą miejscowego planu zagospodarowania przestrzennego (można wybrać kilka odpowiedzi)?

37 odpowiedzi



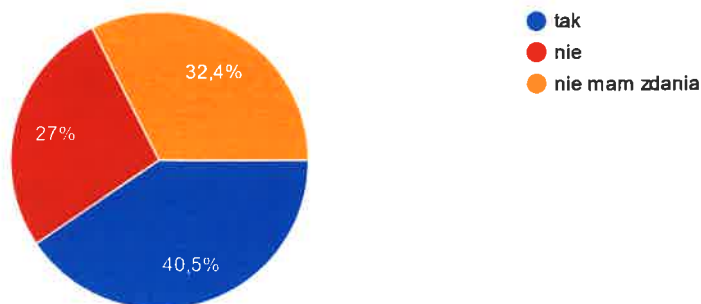


Jako główny kierunek zmian dla obszaru objętego zmianą MPZ wskazano rozwój terenów pod zabudowę turystyczną (67,6%), rozwój terenów pod zabudowę rekreacyjną (40,5%), poprawa walorów krajobrazowych (27%).

Pytanie nr 10

Czy chciałaby/chciałby Pani/Pan w przyszłości uczestniczyć w konsultacjach społecznych dotyczących innych ważnych dla gminy dokumentów planistycznych?

37 odpowiedzi

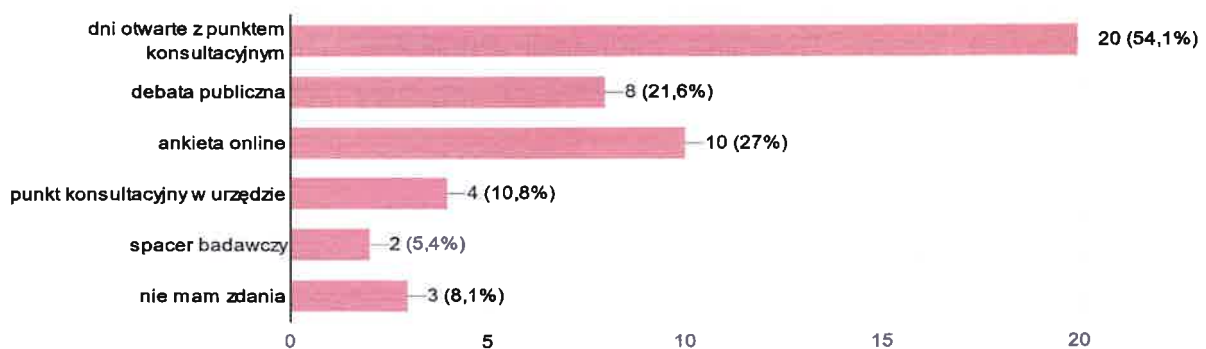


Zdecydowana większość ankietowanych udzieliła odpowiedzi twierdzącej (40,5%) na pytanie o to, czy w przyszłości chcieliby uczestniczyć w konsultacjach dokumentów planistycznych. 27% ankietowanych nie wyraziła chęci dalszego udziału w konsultacjach społecznych, a 32,4% ankietowanych nie ma zdania w tym temacie.

Pytanie nr 11

Z której techniki konsultacji społecznych chciałaby/chciałby Pani/Pan skorzystać w przyszłości?

37 odpowiedzi



Na pytanie o to z której techniki konsultacji w przyszłości chcieliby skorzystać ankietowani najczęściej osób wskazało dni otwarte z punktem konsultacyjnym (54,1%), ankietę online (27%) oraz debatę publiczną (21,6%), w dalszej kolejności punkt konsultacyjny w urzędzie (10,8%) i spacer badawczy (5,4%). 8,1% ankietowanych nie ma zdania co do wyboru techniki konsultacji.

6. Informacja o dalszym postępowaniu dotyczącym konsultowanego dokumentu zgodnie z procedurą planistyczną

1. Informacja o formach przekazania uwag zebranych podczas konsultacji uczestnikom i opinii publicznej.

Wszystkie wyniki konsultacji, w tym uwagi i wnioski zostaną rozpatrzone i przekazane projektantowi w celu opracowania projektu. Uwagi zebrane podczas konsultacji zostały przekazane do biura projektowego MD-Projekt sporządzającemu dokumentację zmiany miejscowego planu ogólnego zagospodarowania przestrzennego gminy Kiwity w obrębie geodezyjnym Żegoty.

Protokoły z przebiegu technik zostały sporządzone i udostępnione na stronie Biuletynu Informacji Publicznej Gminy Kiwity:

<https://bipkiwity.warmia.mazury.pl/kategoria/1162/konsultacje-spoleczne.html>.

Raport z przebiegu realizacji II etapu IPK Gminy Kiwity będzie podany do publicznej wiadomości na stronie Biuletynu Informacji Publicznej Urzędu Gminy Kiwity, wywieszony na tablicy ogłoszeń Urzędu Gminy Kiwity oraz przesłany emailowo do biura projektowego.

2. Rozpatrzenie uwag przez Wójta Gminy Kiwity – Rozstrzygnięcie o sposobie rozpatrzenia uwag do projektu zmiany miejscowego planu ogólnego zagospodarowania przestrzennego gminy Kiwity w obrębie geodezyjnym Żegoty stanowi **załącznik nr 1** do raportu.

3. Informacja o tym, czy przeprowadzone konsultacje wpłynęły na kształt dokumentu planistycznego i dalszy proces procedury planistycznej

Protokół z porównania listy uwag przyjętych w II etapie konsultacji z listą uwag uwzględniona w dokumencie planistycznym stanowi **Załącznik nr 2** do raportu z IPK.

4. Opis dalszych etapów zgodnie z procedurą planistyczną:

Po opracowaniu ostatecznej wersji zmiany miejscowego planu ogólnego zagospodarowania przestrzennego gminy Kiwity w obrębie geodezyjnym Żegoty na Sesji Rady Gminy Kiwity odbędzie się głosowanie w sprawie uchwalenia zmiany miejscowego planu ogólnego zagospodarowania przestrzennego gminy Kiwity w obrębie geodezyjnym Żegoty.

7. Podsumowanie

Przeprowadzone konsultacje społeczne w sprawie opracowania zmiany miejscowego planu zagospodarowania przestrzennego terenu położonego nad jeziorem Blanki w obrębie Żegoty, odbywały się w trudnych warunkach epidemiologicznych na terenie gminy, ale udało się pozyskać ważne dla projektu MPZP uwagi od mieszkańców oraz poznać opinie mieszkańców na temat rozwiązań planistycznych za pomocą ankiet konsultacyjnych w formie elektronicznej i papierowej.

Dużym zainteresowaniem wśród mieszkańców ze względu na panujące ograniczenia epidemiologiczne na terenie gminy cieszyła się **Metoda konsultacji elektronicznych**. Na podstawie analizy odpowiedzi respondentów najsukuteczniejszą metodą poinformowania osób o prowadzonych konsultacjach społecznych okazały się wywieszone plakaty oraz wyłożone broszury informacyjne (38,9%), następnie informacje umieszczone na stronie Biuletynu Informacji Publicznej Urzędu Gminy w Kiwitach (33,3%), informacje przekazywane interesariuszom przez pracowników w Urzędzie Gminy Kiwity (25,9%) oraz z punktu konsultacyjnego (20,4%). Ten wynik jest bardzo dobry i pokazuje, że działania informacyjne zaplanowane i zrealizowane przez członków Zespołu zadaniowego oraz pracowników Gminy przyniosły wzrost zainteresowania mieszkańców gminy Giby procesem konsultacji społecznych w obszarze planowania i zagospodarowania

przestrzennego. Materiały informacyjne (plakaty oraz broszury informacyjne) zostały opracowane i wykonane za pomocą zakupionego w ramach grantu komputera stacjonarnego oraz kserokopiarki.

Dzięki wyborowi różnych technik konsultacji Zespół starał się wzbudzić zainteresowanie różnych grup mieszkańców Gminy procesem konsultacji społecznych w obszarze planowania i zagospodarowania przestrzennego. Ankiety on-line wypełniło 25 kobiet i 29 mężczyzn. Najwięcej ankietowanych było w wieku 25-44 lata oraz 45-68 lat (po 35,2%), kolejną najliczniejszą grupą okazały się osoby w wieku 18-24 lata - 20,4% ankietowanych. Najmniej liczną grupą okazały się osoby powyżej 69 roku życia. Najczęściej ankiety wypełniały osoby pracujące -5,9%, następnie osoby prowadzące własną działalność gospodarczą -20,4 %, emeryci/renciści oraz uczniowie/studenci – stanowiły po 7,4% ankietowanych. Najmniej liczną grupę stanowiły osoby bezrobotne. Najliczniejszą grupę osób biorących w tej technice konsultacji stanowili mieszkańcy/właściciele nieruchomości z Gminy Kiwity (35,2%), osoby spędzające czas wolny na terenie gminy (31,5%), osoby związane zawodowo z gminą Kiwity (27,8%). Na pytanie dotyczące posiadania nieruchomości na terenach objętych zmianą planu, 63% ankietowanych odpowiedziało, że nie posiada, a 37% ankietowanych odpowiedziało, że posiada nieruchomości.

Zdecydowana większość ankietowanych udzieliła odpowiedzi twierdzącej (59,3%) na pytanie o to, czy w przyszłości chcieliby uczestniczyć w konsultacjach dokumentów planistycznych. 20,4% ankietowanych nie wyraziła chęci dalszego udziału w konsultacjach społecznych, a 20,4% ankietowanych nie ma zdania w tym temacie. Ten wynik jest bardzo dobry i pokazuje, że działania informacyjne oraz konsultacyjne podjęte przez członków Zespołu zadaniowego oraz pracowników Urzędu Gminy przyniosły wzrost zainteresowania mieszkańców gminy procesem konsultacji społecznych w obszarze planowania i zagospodarowania przestrzennego.

Na pytanie o to z której techniki konsultacji w przyszłości chcieliby skorzystać ankietowani najczęściej osób wskazało debatę publiczną (53,7%), ankietę online (42,6%) oraz po 25,9% otrzymały dni otwarte z punktem konsultacyjnym i punkt konsultacyjny w urzędzie. Pokazuje to, że podjęte przez Gminę działania dotyczące zorganizowania na terenie gminy konsultacji planistycznych były potrzebne, szczególnie w zakresie wzrostu poziomu zrozumienia zmian, zaproponowanych w miejscowym planie oraz ich wpływu na usprawnienie procesów inwestycyjno-

budowlanych poprzez informowanie mieszkańców w sposób ogólnodostępny (w języku nietechnicznym), przekonujący i fachowy. Na pytanie dotyczące tego jakie kwestie chciałby Pan/Pani rozwiązać za pomocą zmiany miejscowego planu zagospodarowania przestrzennego ankietowani wskazali, że rozwój usług turystycznych, w tym hoteli, obiektów sportu i rekreacji (33,3%), zakaz grodzenia terenów objętych planem w odległości mniejszej niż 1,5 m od linii brzegu jeziora Blanki (22,2%), poprawa infrastruktury sportowej poprzez możliwość lokalizacji ścieżek rowerowych (14,8%).

Mieszkańcy pozytywnie wypowiadali się na temat udostępnienia w czasie trwania E-konsultacji na terenie budynku Urzędu Gminy stacjonarnego stanowiska komputerowego (zakupionego w ramach grantu) umożliwiającego wzięcie udziału w tej turze konsultacji osobom wykluczonym cyfrowo, czyli nie posiadającym własnych komputerów lub podłączenia do sieci Internet. Działanie to mało na celu przeciwdziałać wykluczeniu cyfrowemu oraz zapewnić osobom wykluczonym cyfrowo możliwość wzięcia udziału w konsultacjach społecznych. Komputer został zlokalizowany w miejscu ogólnodostępnym. Do pomocy uczestnikom konsultacji został wyznaczony Pracownik, który posiadał odpowiednią wiedzę merytoryczną. Komputer umożliwił uczestnikom konsultacji zapoznanie się z konsultowanym dokumentem planistycznym, w tym zapoznanie się z częścią graficzną planu, umożliwił wypełnienie ankiety konsultacyjnej. W razie potrzeby zapewniona została możliwość wydruku materiałów na życzenie uczestnika konsultacji za pomocą zakupionego ze środków grantu urządzenia wielofunkcyjnego.

Dużym zainteresowaniem cieszyła się technika konsultacyjna **Cykl debat publicznych** z udziałem zaproszonego Eksperta oraz merytorycznych przedstawicieli urzędu. W debatach uczestniczyło łącznie 85 osób. Na debaty zostali zaproszeni Radni Rady Gminy w Kiwitach, sołtysi poszczególnych sołectw z terenu gminy Kiwity, mieszkańcy gminy Kiwity. Najskuteczniejszą metodą poinformowania osób o prowadzonych konsultacjach społecznych okazały się informacje umieszczone na stronie Biuletynu Informacji Publicznej Urzędu Gminy w Kiwitach (54,1%), wywieszane plakaty (40%) oraz przekazywane interesariuszom przez pracowników w Urzędzie Gminy Kiwity (22,4%). Ten wynik jest bardzo dobry i pokazuje, że działania informacyjne zaplanowane i zrealizowane przez członków Zespołu zadaniowego oraz pracowników Gminy przyniosły wzrost zainteresowania mieszkańców gminy Giby procesem konsultacji społecznych w obszarze planowania i zagospodarowania przestrzennego. Materiały informacyjne (plakaty oraz broszury

informacyjne) zostały opracowane i wykonane za pomocą zakupionego w ramach grantu komputera stacjonarnego oraz kserokopiarki. Najliczniejszą grupę osób biorących w tej technice konsultacji stanowili mieszkańcy/właściciele nieruchomości z Gminy Kiwity (61,2%), osoby związane zawodowo z gminą Kiwity (41,2%), mieszkańcy/właściciele nieruchomości z Gminy oraz osoby uczące się (5,9%).

Według uczestników czas spotkania konsultacyjnego był odpowiedni, materiały dotyczące były zrozumiałe, a miejsce spotkania było wygodne i spełniało oczekiwania. Uczestnicy debat pozytywnie odebrali wyremontowaną ze środków grantu salę. W szczególności zwracano uwagę na zakupione w ramach grantu stoły oraz krzesła, dokonaną częściową wymianę podłogi, zakupioną kotarę wygłuszeniową oraz wyposażenie sali w ekran oraz rzutnik. Gmina Kiwity nie posiadała w siedzibie urzędu gminy Sali, dostosowanej do przeprowadzenia spotkań lub debat konsultacyjnych. Sala w urzędzie mieści maksymalnie 20 osób i nie posiada odpowiedniego wyposażenia, nie jest również dostosowana do potrzeb osób z niepełnosprawnością. Nie spełniała ona również wymagań stawianych przez wymogi sanitarno-epidemiologiczne. W związku z tym wyremontowano oraz wyposażono ze środków grantu świetlicę wiejską w miejscowości Kiwity. W zamierzeniu gminy wszystkie następne konsultacje społeczne mają odbywać się w danym miejscu. Uczestnicy debat sygnalizowali, że wymiana podłogi spowodowała zwiększenie użyteczności technicznej sali dla różnych grup interesariuszy, w tym zapewniła nieskrępowane poruszanie się osób z dysfunkcją narządu ruchu w stopniu znacznym lub umiarkowanym.

Uczestnicy podkreślili, że spotkanie było dobrze przygotowane, a sposób zaprezentowania problemu i informacji był zrozumiały. Po opisie procedury opartej na ustawie o planowaniu i zagospodarowaniu przestrzennym została przedstawiona w sposób multimedialny (przy pomocy zakupionego w ramach grantu laptopa, rzutnika i ekranu) prezentacja, w której przedstawiono poszczególne etapy omawianego planu miejscowego od początku prac do etapu wyłożenia. Po prezentacji nastąpiła dyskusja nad przyjętymi rozwiązaniami w przedłożonym planie zagospodarowania miejscowego. Uczestnicy najczęściej zaznaczali, że obszar objęty opracowaniem miejscowego planu zagospodarowania przestrzennego powinien pełnić funkcję terenu zabudowy usług turystycznych (75,3%), terenu plaży (47,1%) w dalszej kolejności: tereny mieszkaniowe oraz tereny zabudowy rekreacji indywidualnej (16,5%), oraz tereny mieszkaniowe (9,4%). Pozytywnie odebrano również przygotowane w ramach grantu przerwy kawowe.

Potwierdzona została możliwość przekazania swojej opinii i uwag oraz pozytywnie oceniona możliwość rozmowy z Ekspertem - projektantem dokumentu oraz merytorycznymi przedstawicielami urzędu. W trakcie cyklu debat zgłoszono 4 uwagi do planu miejscowego. Na podstawie opinii uczestników konsultacji można stwierdzić, że nastąpił wzrost poziomu zrozumienia zmian, zaproponowanych w miejscowym planie oraz ich wpływu na usprawnienie procesów inwestycyjno-budowlanych. W trakcie debat z udziałem ekspertów przekazano informacje dotyczące realizacji polityki przestrzennej w gminie w sposób obiektywny i profesjonalny. Mieszkańcy wskazali, że najbardziej brakuje na terenie gminy Kiwity komercyjnych usług turystycznych i gastronomicznych (76,5%), ciągów pieszo-rowerowych (60%), usług z zakresu sportu i rekreacji (47,1%), usług z zakresu edukacji (12,9%). Na pytanie dotyczące tego jakie kwestie chciałby Pan/Pani rozwiązać za pomocą zmiany miejscowego planu zagospodarowania przestrzennego ankietowani wskazali, że rozwój usług turystycznych, w tym hoteli, obiektów sportu i rekreacji (74,1%), poprawa walorów krajobrazowych terenu poprzez ustalenie parametrów i form ogrodzenia, materiałów i kolorystyki elewacji oraz zasad lokalizacji reklam i szyldów (14,1%), rozwój zabudowy rekreacji indywidualnej poprzez możliwość wydzielania działek budowlanych. Sprawną dyskusję w warunkach zachowania wszelkich norm bezpieczeństwa w sprawie przeciwdziałania zarażeniu COVID-19 (zachowanie odległości ok. 2 m od siebie) umożliwiło zastosowanie zakupionej w ramach grantu kotary wygłuszeniowej. W sali świetlicy warunki akustyczne były bardzo złe i nie pozwalały na wykorzystywanie sprzętu nagłaśniającego. Szczególne problematyczne było to dla osób starszych oraz osób z dysfunkcją narządu słuchu.

Uczestnicy byli zadowoleni z uczestnictwa w cykle debat publicznych, a także stwierdzili, że materiały poglądowe i merytoryczne, w tym mapy wielkoformatowe przygotowane za pomocą zakupionych w ramach grantu komputera stacjonarnego i kserokopiarki merytoryczne i poglądowe, były czytelne i zrozumiałe. Uczestnikom zostały rozdane broszury informacyjne oraz wydrukowane ankiety konsultacyjne. Jako główny kierunek zmian dla obszaru objętego zmianą MPZ wskazano rozwój terenów pod zabudowę rekreacyjną (61,2%), rozwój terenów pod zabudowę turystyczną (52,9%), poprawa walorów krajobrazowych (38,8%). Na sali gdzie odbywała się debata dostępne były mapy poglądowe z częścią graficzną planu oraz wydrukowane egzemplarze części opisowej, które zostały rozdane osobom obecnym na debacie. Zakupiona kserokopiarka pozwala przekształcać mapy w formie

elektronicznej w wersję papierową, oraz dostosowywać wygląd map do wymogów projektu – czyli pozwoliła opracować mapy w języku nietechnicznym. Mapy poglądowe w wersji wielkoformatowej uwidoczniły uczestnikom konsultacji zapisy miejscowego planu planowania przestrzennego, co pozwoliło przedstawić proponowane zmiany w sposób czytelny i zrozumiały dla uczestnika konsultacji.

Sala świetlicy wiejskiej w Kiwitach, gdzie odbywały się debaty została przygotowana z zachowaniem wszelkich norm bezpieczeństwa w sprawie przeciwdziałania zarażeniu COVID-19. Stoliki były ustawione w odległości ok. 2 m od siebie. Przy wejściu na salę były przygotowane maseczki, rękawiczki oraz płyn do dezynfekcji.

Zdecydowana większość ankietowanych udzieliła odpowiedzi twierdzącej (91,8%) na pytanie o to, czy w przyszłości chcieliby uczestniczyć w konsultacjach dokumentów planistycznych. Na pytanie o to z której techniki konsultacji w przyszłości chcieliby skorzystać ankietowani najczęściej osób wskazało debatę publiczną (82,4%), w dalszej kolejności dni otwarte z punktem konsultacyjnym (24,7%) i ankietę online (16,5%).

Mieszkańcy Gminy Kiwity zostali poinformowani o planowanym przedsięwzięciu poprzez ogłoszenia na tablicy ogłoszeń sołeckich, za pośrednictwem Internetu – wysłano zaproszenia na skrzynki e-mail przedstawicieli organizacji społecznych, tych których adresami mailowymi dysponował Urząd, bezpośrednio w formie zaproszeń telefonicznych do przedstawicieli organizacji społecznych z terenu gminy.

W spotkaniu konsultacyjnym **Metodą dni otwartych z punktem konsultacyjnym** (happening) uczestniczyło 64 osoby, m. im. mieszkańcy gminy Kiwity, przedstawiciele instytucji gminnych (Ośrodka Pomocy Społecznej, Biblioteki Publicznej w Kiwitach, Niepublicznej Szkoły Podstawowej w Żegotach), sołectw z terenu gminy Kiwity, organizacji pozarządowych (Jednostki Ochotniczych Straży Pożarnych z Żegot i Kiwit, Stowarzyszenia Żegoty, Parafii Rzymskokatolickiej pw. Św. Jana Ewangelisty w Żegotach, pracownicy Urzędu Gminy w Kiwitach, radni Rady Gminy w Kiwitach, dzieci, młodzież, osoby starsze. Najskuteczniejszą metodą poinformowania osób o prowadzonych konsultacjach społecznych okazały się informacje przekazywane interesariuszom przez pracowników w Urzędzie Gminy Kiwity (51,4%), następnie informacje umieszczone na stronie Biuletynu Informacji Publicznej Urzędu Gminy w Kiwitach (45,9%), (25,9%) oraz wywieszane plakaty i informacje z punktu konsultacyjnego po 16,2 % udzielonych odpowiedzi.

W ramach techniki przygotowany został Punkt Konsultacyjny usytuowany w łatwo dostępnym miejscu. Lokalizacja i układ Punktu Konsultacyjnego zapewnił nieskrępowaną możliwość zapoznania się z materiałami merytorycznymi zarówno w wersji drukowanej jak i elektronicznej (za pomocą zakupionych w ramach grantu namiotu, laptopa oraz urządzenia wielofunkcyjnego). Namiot zewnętrzny zapewniał obsługę zewnętrznego Punktu Konsultacyjnego niezależnie od warunków atmosferycznych, w tym zapewnił możliwość zapoznania się z materiałami merytorycznymi przez uczestników konsultacji, wypełniania ankiet i składania wniosków do konsultowanego dokumentu planistycznego w warunkach komfortowych i przyjaznych dla uczestników konsultacji oraz zabezpieczył sprzęt techniczny (laptop, urządzenie wielofunkcyjne) raz materiały przed możliwym wpływem warunków zewnętrznych.

Uczestnicy byli zadowoleni z uczestnictwa w happeningu, a także stwierdzili, że materiały poglądowe i merytoryczne, w tym mapy wielkoformatowe przygotowane za pomocą zakupionych w ramach grantu komputera stacjonarnego i kserokopiarki, były czytelne i zrozumiałe. Uczestnicy happeningu mogli wyrazić opinie na temat konsultowanego dokumentu oraz wypełnić ankiety konsultacyjne. Wszystkie sugestie zostały przeanalizowane w gronie osób zaangażowanych w tworzenie dokumentu. Najliczniejszą grupę osób biorących w tej technice konsultacji stanowili osoby związane zawodowo z gminą Kiwity (43,2%), osoby spędzające czas wolny na terenie gminy (32,4%), mieszkańcy/właściciele nieruchomości z Gminy Kiwity (29,7%) oraz osoby uczące się (13,5%). Zaledwie 5,4% to osoby korzystające z oferty kulturalnej /sportowej/edukacyjnej. Jako główny kierunek zmian dla obszaru objętego zmianą MPZ wskazano rozwój terenów pod zabudowę turystyczną (67,6%), rozwój terenów pod zabudowę rekreacyjną (40,5%), poprawa walorów krajobrazowych (27%). Laptop został wystawiony w zewnętrznym Punkcie Konsultacyjnym w celu: prezentacji konsultowanego dokumentu planistycznego za pomocą prezentacji multimedialnej oraz map poglądowych: zapewnienia możliwości wypełniania ankiet w formie elektronicznej; zapewnił możliwość wydruku niezbędnych formularzy oraz ankiet na miejscu. Techniczne parametry laptopa zapewnił możliwość wyświetlania elektronicznych wersji konsultowanego dokumentu, w szczególności poprawnego wyświetlania załączników graficznych, w tym cyfrowej dynamicznej mapy terenu objętego miejscowym planem. Według uczestników konsultacji uwidocznienie zapisów planu pozwoliło na ukazanie

realnego wpływu procedowanego dokumentu na wygląd i kształt otaczającej uczestników konsultacji przestrzeni.

Uczestnikom happeningu rozdano zakupione w ramach grantu gadzety promocyjne (długopisy, notesy, zegary). Pozytywnie odebrano zorganizowany w ramach grantu tzw. stolik kawowy, gdzie uczestnicy konsultacji mogli poczęstować się gorącymi napojami.

Zdecydowana większość ankietowanych udzieliła odpowiedzi twierdzącej (40,5%) na pytanie o to, czy w przyszłości chcieliby uczestniczyć w konsultacjach dokumentów planistycznych. 27% ankietowanych nie wyraziła chęci dalszego udziału w konsultacjach społecznych, a 32,4% ankietowanych nie ma zdania w tym temacie.

Na pytanie o to z której techniki konsultacji w przyszłości chcieliby skorzystać ankietowani najczęściej osób wskazało dni otwarte z punktem konsultacyjnym (54,1%), ankietę online (27%) oraz debatę publiczną (21,6%), w dalszej kolejności punkt konsultacyjny w urzędzie (10,8%) i spacer badawczy (5,4%). 8,1% ankietowanych nie ma zdania co do wyboru techniki konsultacji.

Pracownicy Urzędu Gminy w Kiwicach uczestniczący w projekcie po zakończonych trzech wyżej wymienionych technikach konsultacyjnych stwierdzili, iż zastosowane formy konsultacji są formami preferowanymi przez mieszkańców. W ocenie zespołu bardziej efektywne są techniki konsultacji zapewniające możliwość bezpośredniego kontaktu osób biorących udział w konsultacjach z przedstawicielami gminy/ firmy projektowej. W zastosowanej technice: metoda dni otwartych z punktem konsultacyjnym osoby zainteresowane otrzymały indywidualne podejście, mogły dopytać o różne kwestie i otrzymały szczegółowe wyjaśnienia. Dodatkowo każda z osób mogła również wypełnić anonimowo ankietę i wyrazić w niej swoje oczekiwania.

Patrząc po ilości osób jaka wzięła udział w cyklu dwóch debat (85 uczestników) ta forma konsultacji cieszyła się największym zainteresowaniem. Uczestnicy wypełnili anonimowe ankiety oraz zgłosili cztery uwagi do planu.

Ankieta on-line cieszyła się najmniejszą popularnością wśród mieszkańców, ale wynikać to może z faktu, że była prowadzona po raz pierwszy w gminie taka technika konsultacji i większość osób jest przyzwyczajona do osobistego uczestnictwa w spotkaniach, a nie w formie on-line.



W trakcie terminu składania uwag do procedowanego planu miejscowego wpłynęły 4 uwagi (zgłoszone podczas debat). Po łącznej ilości osób jakie wzięły udział w konsultacjach społecznych (ponad 200 osób) można wnioskować, że akcja informacyjno-promocyjna nt. prowadzonych konsultacji była skuteczna, a cele postawione procesowi konsultacji społecznych zostały osiągnięte. Oznacza to, że dobór technik konsultacyjnych był optymalny dla osiągnięcia zakładanych celów konsultacji, a konsultacje spowodowały wzrost poziomu zrozumienia zaproponowanych w studium rozwiązań, umożliwili przekazanie informacji dotyczących realizacji polityki przestrzennej w gminie w sposób obiektywny i profesjonalny. Przeprowadzone konsultacje społeczne przyczynią się do poprawy jakości sporządzanego dokumentu planistycznego, który ma zostać przyjęty przez Radę Gminy, a także zwiększyły umiejętności pracowników gminy w zakresie włączania społeczności lokalnych w procesy planistyczne.

Pozyskany grant umożliwił gminie przeprowadzenie konsultacji społecznych dotyczących opracowania zmiany projektu planu miejscowego w skuteczny sposób. Dzięki projektowi, Gmina Kiwity zyskała możliwość przeprowadzenia pogłębionych konsultacji społecznych. W porównaniu z wcześniej przeprowadzanymi przez gminę konsultacjami, można wywnioskować, że pogłębione konsultacje w wybranych formach przyciągają ludzi i zachęcają do wzięcia udziału w konsultacjach. Gmina Kiwity w kolejnych, realizowanych samodzielnie, procesach konsultacyjnych z zakresu planowania przestrzennego na pewno wykorzysta techniki konsultacyjne oraz narzędzia zrealizowane w ramach uczestnictwa w projekcie.

Nabyte w czasie realizacji grantu doświadczenie oraz wyposażenie zostanie wykorzystane w dalszych konsultacjach planistycznych. Możliwości wykorzystania ponownie technik konsultacji przez gminę w kolejnych, realizowanych samodzielnie, procesach konsultacyjnych pozytywnie wpłynie na efekt końcowy procedowanego innych gminnych dokumentów planistycznych. Biorąc pod uwagę zainteresowanie społeczności oraz zaangażowanie mieszkańców w konsultacje społeczne, dobre opinie o zastosowanych metodach konsultacji, istnieje bardzo duża możliwości wykorzystania ich ponownie przez gminę w kolejnych, realizowanych samodzielnie, procesach konsultacyjnych. Interesariusze konsultacji społecznych mając doświadczenie nabyte w ramach przeprowadzonych konsultacji, w przyszłości będą chętniej wypowiadać się na tematy dotyczące ich najbliższej przestrzeni, mając świadomość, że głos każdego człowieka ma znaczenie.



Po konsultacjach społecznych oraz opierając się na opiniach uczestników konsultacji można stwierdzić, że cele postawione w projekcie „Konsultacje społeczne metodą na podniesienie jakości w obszarze planowania i zagospodarowania przestrzennego” zostały zrealizowane.

Niniejszy raport podlega:

- 1) podaniu do publicznej wiadomości na stronie BIP Urzędu Gminy w Kiwitech,
- 2) tablica ogłoszeń w Urzędzie Gminy Kiwity.
- 3) przekazaniu do Grantodawcy.

Kiwity, data 21 kwietnia 2021 r.


/podpis Koordynatora zespołu zadaniowego/

Zatwierdzam


W O J T
Wiesław Tkaczuk

21 kwietnia 2021 r. / podpis Wójta/

Załącznik nr 1 do raportu
z przebiegu realizacji
indywidualnego planu konsultacji

**Rozstrzygnięcie o sposobie rozpatrzenia uwag do projektu zmiany
miejscowego planu ogólnego zagospodarowania przestrzennego gminy Kiwity
w obrębie geodezyjnym**

Lp.	Data wpływu uwagi	Nazwisko i imię, nazwa jednostki i adres zgłaszającego uwagi	Treść uwagi	Oznaczenie nieruchomości, której dotyczy uwaga	Rozstrzygnięcie Wójta w sprawie rozpatrzenia uwagi (Uwaga uwzględniona/ uwaga nieuwzględniona)
1	18.03.2021	Osoba prywatna	Ujęcie w planie terenu ogólnodostępnego dla mieszkańców gminy, którzy będą chcieli skorzystać z brzegu jeziora Blanki;	Cały obszar planu	Uwaga uwzględniona
2	18.03.2021	Osoba prywatna	Stworzenie norm mówiących o zasadach jednolitej zabudowy terenu domami	Cały obszar planu	Uwaga uwzględniona
3	25.03.2021	Osoba prywatna	Określenie w granicach planu miejsca gdzie będą mogły być stawiane pomosty	Cały obszar planu	Uwaga uwzględniona
4	25.03.2021	Osoba prywatna	Określenie w planie jakiego rodzaju usługi mogą być prowadzone na terenie objętym planem	Cały obszar planu	Uwaga uwzględniona

Załącznik nr 2 do raportu
z przebiegu realizacji
indywidualnego planu konsultacji

Protokół z porównania listy uwag przyjętych w II etapie konsultacji z listą uwag uwzględniona w dokumencie planistycznym

Lp.	Nazwisko i imię, nazwa jednostki i adres zgłaszającego uwagi	Treść uwagi	Oznaczenie nieruchomości, której dotyczy uwaga	Rozstrzygnięcie Wójta w sprawie rozpatrzenia uwagi (Uwaga uwzględniona/ uwaga nieuwzględniona)	Rozstrzygnięcie w sprawie uwzględnienia uwagi w dokumencie planistycznym (uwaga uwzględniona/ uwaga nie uwzględniona)
1	Osoba prywatna	Ujęcie w planie terenu ogólnodostępnego dla mieszkańców gminy, którzy będą chcieli skorzystać z brzegu jeziora Blanki;	Cały obszar planu	Uwaga uwzględniona	Uwaga uwzględniona
2	Osoba prywatna	Stworzenie norm mówiących o zasadach jednolitej zabudowy terenu domami	Cały obszar planu	Uwaga uwzględniona	Uwaga uwzględniona
3	Osoba prywatna	Określenie w granicach planu miejsca gdzie będą mogły być stawiane pomosty	Cały obszar planu	Uwaga uwzględniona	Uwaga uwzględniona
4	Osoba prywatna	Określenie w planie jakiego rodzaju usługi mogą być prowadzone na terenie objętym planem	Cały obszar planu	Uwaga uwzględniona	Uwaga uwzględniona